

SEZNAM PŘÍLOH:



D.1. DOKLADY – VYJÁDŘENÍ O EXISTENCI IS

- D.1.1. VYJÁDŘENÍ O EXISTENCI INŽ. SÍTÍ – ČEPS, A.S.
- D.1.2. VYJÁDŘENÍ O EXISTENCI INŽ. SÍTÍ – CETIN, A.S.
- D.1.3. VYJÁDŘENÍ O EXISTENCI INŽ. SÍTÍ – MO ČR – SEM
- D.1.4. VYJÁDŘENÍ O EXISTENCI INŽ. SÍTÍ – UPC ČESKÁ REPUBLIKA, A.S.
- D.1.5. VYJÁDŘENÍ O EXISTENCI INŽ. SÍTÍ – NET4GAS, S.R.O.
- D.1.6. VYJÁDŘENÍ O EXISTENCI INŽ. SÍTÍ – ČEZ DISTRIBUCE, A.S.
- D.1.7. VYJÁDŘENÍ O EXISTENCI INŽ. SÍTÍ – ČEZ ICT SERVICES, A.S.
- D.1.8. VYJÁDŘENÍ O EXISTENCI INŽ. SÍTÍ – RWE DISTRIBUČNÍ SLUŽBY, S.R.O.
- D.1.9. VYJÁDŘENÍ O EXISTENCI INŽ. SÍTÍ – SŽDC, S.O.
- D.1.10. VYJÁDŘENÍ O EXISTENCI INŽ. SÍTÍ – ČESKÉ DRÁHY, A.S. – RSM
- D.1.11. VYJÁDŘENÍ O EXISTENCI INŽ. SÍTÍ – FAJNCOM
- D.1.12. VYJÁDŘENÍ O EXISTENCI INŽ. SÍTÍ – VODOVODY A KANALIZACE JABLONNÉ NAD ORLICÍ, A.S.
- D.1.13. VYJÁDŘENÍ O EXISTENCI INŽ. SÍTÍ – OBEC BRANDÝS NAD ORLICÍ
- D.1.14. VYJÁDŘENÍ O EXISTENCI INŽ. SÍTÍ – ČESKÉ RADIOKOMUNIKACE, A.S.

D. PDPS

SOUŘADNICOVÝ SYSTÉM: S–JTSK

VÝŠKOVÝ SYSTÉM: BpV

| | | | | |
|--|------------------------|---|---|----------------|
| KRESLIL: | KOLEKTIV |  |  FÖRSTEROVA Č.P. 175, 566 01 VYSOKÉ MÝTO EMAIL.: MDS@MDSPROJEKT.CZ | |
| ZPRACOVAL: | ING. JAN BURSA | | | |
| TECHNICKÁ KONTROLA: | ING. FRANTIŠEK ČERNÍK | | | |
| ZODPOVĚDNÝ PROJEKTANT: | ING. JAN BURSA | | | |
| HLAVNÍ PROJEKTANT: | ING. JAN BURSA | | | |
| KRAJ: PARDUBICKÝ | OKRES: ÚSTÍ NAD ORLICÍ | OBEC: BRANDÝS NAD ORLICÍ | STUPEŇ: | PDPS |
| INVESTOR: SŽDC, S.O., DLÁŽDĚNÁ 1003/7, 110 00 PRAHA 1 | | | ZAK.ČÍSLO: | 2111–19–3 |
| AKCE: REKONSTRUKCE MOSTU EV.Č. 3155–2, BRANDÝS N.O.–MOSTNÍ PROVIZORIUM | | | ARCHIVNÍ ČÍSLO: | 2111 |
| | | | DATUM: | 11/2019 |
| | | | FORMÁT: | A4 |
| | | | MĚŘÍTKO: | – |
| OBJEKT: D. DOKLADY | | | ČÍSLO SOUPRAVY: | ČÍSLO PŘÍLOHY: |
| OBSAH: DOKLADOVÁ ČÁST – VYJÁDŘENÍ O EXISTENCI IS | | | | D.1. |

MDS Projekt s.r.o.
Jana Vostrčilová Ing.
Försterova 175
56601 Vysoké Mýto

| Váš dopis značka / ze dne | Naše značka | Vyřizuje / linka | Místo odeslání / dne |
|---------------------------|-------------|-------------------------|----------------------|
| 0000198515/ 2.2.2017 | 0000015051 | Jelínková / 251 618 458 | Praha / 2.2.2017 |

Vyjádření k existenci sítí

vydané podle § 161 zákona č. 183/2006 Sb., o územním plánování a stavebním řádu (stavební zákon)

Název akce: Rekonstrukce mostu ev.č. 3155-2 Brandýs nad Orlicí

Důvod žádosti: Stavební řízení / dodatečné stavební povolení

Vážený pane/ Vážená paní,

na základě Vaší žádosti Vám sdělujeme, že v místě uvažované stavby (definované polygonem zakresleným v žádosti, která je nedílnou přílohou tohoto vyjádření) se **nenachází** žádné elektrické zařízení v majetku provozovatele přenosové soustavy ČEPS, a.s., ani jeho ochranné pásmo. Z hlediska rozvojových zájmů společnosti ČEPS, a.s. **bez připomínek**.

Toto vyjádření vydala společnost HRDLIČKA, spol. s r.o. v zastoupení společnosti ČEPS, a.s. dne 2.2.2017. Vyjádření má platnost 12 měsíců od data vydání.



Elektronicky podepsal(a) Hrdlička spol.s r.o.
Datum: 2.2.2017 14:18:13 CEST

V případě dotazů kontaktujte zákaznické centrum společnosti HRDLIČKA, spol. s r.o.:

Jana Jelínková
Za Lužinami 1084/33
155 00 Praha 5 – Stodůlky
tel.: +420 251 618 458
e-mail: info@mawis.eu

Příloha: Žádost o vyjádření č. 0000198515

Společnost HRDLIČKA, spol. s r.o. je pověřena společností ČEPS, a.s. k vydávání vyjádření k existenci sítí jejím jménem v oblastech, které jsou mimo zájmové území ČEPS, a.s. mandátní smlouvou číslo 1800002353 ze dne 9.12.2011 a plnou moci ze dne 04.02.2015. Tato vyjádření mají platnost originálu a jsou v elektronické formě opatřena elektronickou značkou vydavatele.

Žádost o vyjádření k existenci sítí v majetku ČEPS, a.s. je možné podat elektronicky prostřednictvím služby e-UtilityReport ze stránek www.ceps.cz (Pro partnery > Žádost o vyjádření k existenci sítí).

ŽÁDOST O VYJÁDŘENÍ

k existenci technického zařízení v zájmovém území

Evidenční číslo žádosti 0000198515

Ev. číslo správce 0000015051

Důvod žádosti Stavební řízení / dodatečné stavební povolení

Údaje žadatele

| | | | |
|------------------------|---------------------------|--------|---------------------------|
| Název organizace | MDS Projekt s.r.o. | IČO | 27487938 |
| Příjmení, jméno, titul | Vostrčilová Jana, Ing. | | |
| Ulice, č.p./or. | Försterova 175 | | |
| Obec | Vysoké Mýto | PSC | 56601 |
| Telefon | | Mobil | 774743926 |
| Fax | | E-mail | vostrcilova@mdsprojekt.cz |

Údaje stavebníka (investora)

| | | | |
|------------------------|------------------------|--------|---------------------------|
| Název organizace | MDS Projekt s.r.o. | IČO | 27487938 |
| Příjmení, jméno, titul | Vostrčilová Jana, Ing. | | |
| Ulice, č.p./or. | Försterova 175 | | |
| Obec | Vysoké Mýto | PSC | 56601 |
| Telefon | | Mobil | 774743926 |
| Fax | | E-mail | vostrcilova@mdsprojekt.cz |

Údaje akce (stavby)

Název Rekonstrukce mostu ev.č. 3155-2 Brandýs nad Orlicí

Poznámka

Doplňkové informace

Způsob převzetí vyjádření: e-mailem

Přílohy (názvy souborů příloh)

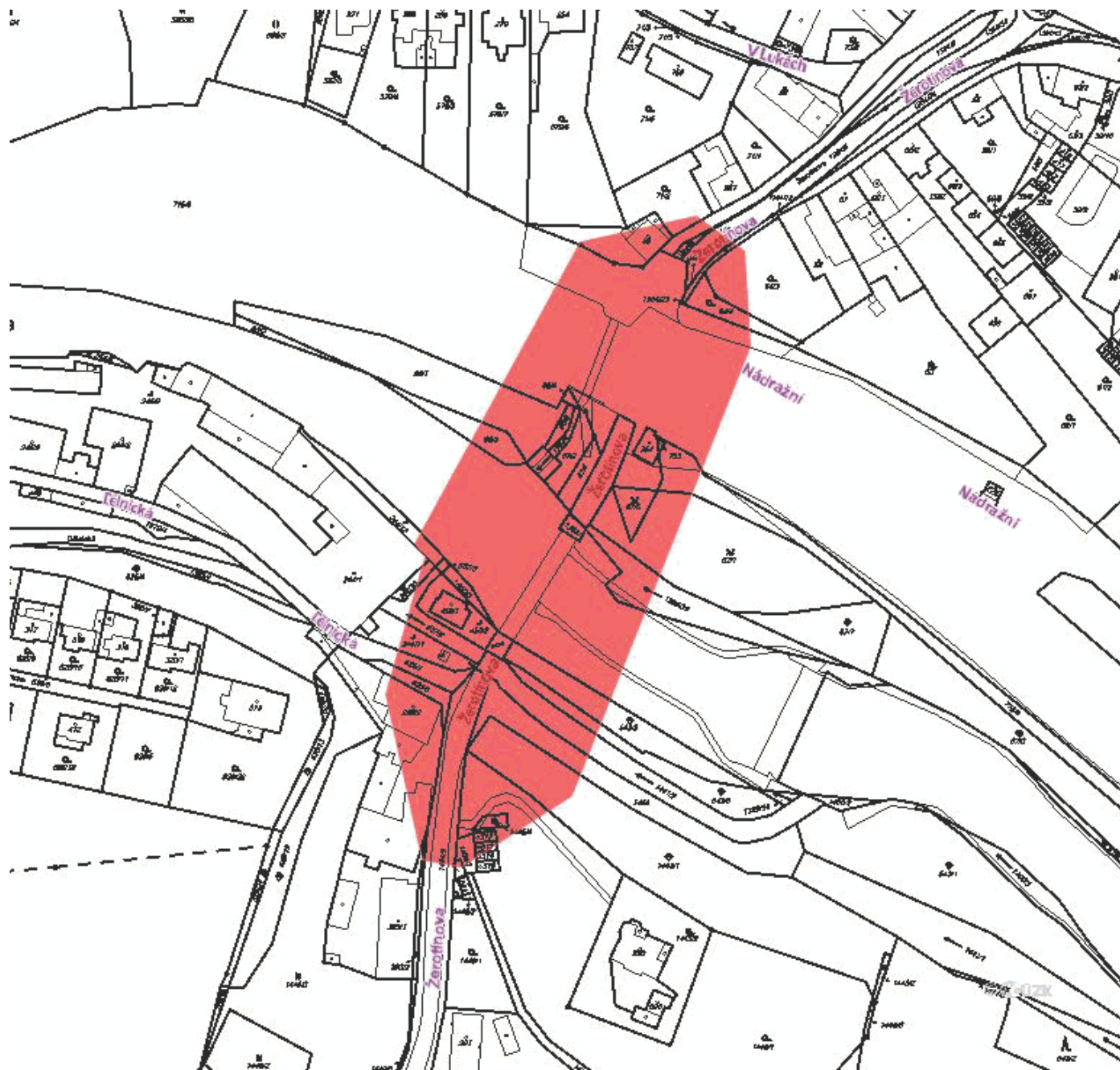
Zákres zájmového území

Soubor se souřadnicemi polygonu: polygon0.txt

Dotčené pozemky:

Dotčená KÚ: KÚ: Brandýs nad Orlicí (609277)

1.



Souhlas se zpracováním osobních údajů

Žadatel odesláním žádosti uděluje společně s žadatelem uvedeným a provozovateli tohoto systému souhlas, aby ve smyslu ustanovení § 11 zákona č. 101/2000 Sb. shromáždily a zpracovaly osobní údaje žadatele a případně stavebníka, uvedené v této žádosti, za účelem jejich použití pro vystavení požadovaného vyjádření o existenci sítě, ochrany stávající infrastruktury a k dalším účelům souvisejícím s plánovanou investiční výstavbou. K jiným účelům nesmí být těchto údajů použito.

Žádost vystavena dne

2.2.2017 14:17

Vystaveno službou e-UtilityReport

Společnost je zapsána pod spisovou značkou B 5597 vedenou u rejstříkového soudu v Praze.

tel.: +420 211 044 111

fax: +420 211 044 568

e-mail: ceps@ceps.cz

**VYJÁDŘENÍ O EXISTENCI SÍTĚ ELEKTRONICKÝCH KOMUNIKACÍ
A VŠEOBECNÉ PODMÍNKY OCHRANY SÍTĚ ELEKTRONICKÝCH KOMUNIKACÍ
SPOLEČNOSTI Česká telekomunikační infrastruktura a.s.**

vydané podle § 101 zákona č. 127/2005 Sb., o elektronických komunikacích a o změně některých souvisejících zákonů (zákon o elektronických komunikacích), ve znění pozdějších předpisů a § 161 zákona č. 183/2006 Sb., o územním plánování a stavebním řádu (stavební zákon) či dle dalších příslušných právních předpisů

Číslo jednací: 532025/16

Číslo žádosti: 0116 542 586

Důvod vydání Vyjádření: Stavební řízení

Platnost tohoto Vyjádření končí dne: 10. 2. 2018.

| | | |
|----------------------|--|--------------------|
| Žadatel | MDS projekt s.r.o. | |
| Stavebník | MDS projekt s.r.o. | |
| Název akce | Rekonstrukce mostu ev.č. 3155-2 Brandýs nad Orlicí | |
| Zájmové území | Okres | Ústí nad Orlicí |
| | Obec | Brandýs nad Orlicí |
| | Kat. území / č. parcely | Brandýs nad Orlicí |

Žadatel shora označenou žádostí určil a vyznačil zájmové území, jakož i stanovil důvod pro vydání Vyjádření o existenci sítě elektronických komunikací a Všeobecných podmínek ochrany sítě elektronických komunikací společnosti Česká telekomunikační infrastruktura a.s.(dále jen *Vyjádření*).

Na základě určení a vyznačení zájmového území žadatelem a na základě stanovení důvodu pro vydání *Vyjádření* vydává společnost Česká telekomunikační infrastruktura a.s. následující *Vyjádření*:

Ve vyznačeném zájmovém území se nachází síť elektronických komunikací
společnosti Česká telekomunikační infrastruktura a.s. (dále jen *SEK*)
nebo její ochranné pásmo.

Existence a poloha *SEK* je zakreslena v příloženém výřezu/výřezech z účelové mapy *SEK* společnosti Česká telekomunikační infrastruktura a.s. Ochranné pásmo *SEK* je v souladu s ustanovením § 102 zákona č. 127/2005 Sb., o elektronických komunikacích a o změně některých souvisejících zákonů stanoveno rozsahem 1,5 m po stranách krajního vedení *SEK* a není v příloženém výřezu/výřezech z účelové mapy *SEK* společnosti Česká telekomunikační infrastruktura a.s.vyznačeno (dále jen *Ochranné pásmo*).

(1) *Vyjádření* je platné pouze pro zájmové území určené a vyznačené žadatelem, jakož i pro důvod vydání *Vyjádření* stanovený žadatelem v žádosti.

Číslo jednací: 532025/16

Číslo žádosti: 0116 542 586

Vyjádření pozbývá platnosti uplynutím doby platnosti v tomto *Vyjádření* uvedené, změnou rozsahu zájmového území či změnou důvodu vydání *Vyjádření* uvedeného v žádosti, nesplněním povinnosti stavebníka dle bodu (3) tohoto *Vyjádření*, a nebo pokud se žadatel či stavebník bezprostředně před zahájením realizace stavby ve vyznačeném zájmovém území prokazatelně neujistí u společnosti *Česká telekomunikační infrastruktura a.s.* o tom, zda toto *Vyjádření* v době bezprostředně předcházející zahájení realizace stavby ve vyznačeném zájmovém území stále odpovídá skutečnosti, to vše v závislosti na tom, která ze skutečností rozhodná pro pozbytí platnosti tohoto *Vyjádření* nastane nejdříve.

(2) Podmínky ochrany *SEK* jsou stanoveny v tomto *Vyjádření* a ve Všeobecných podmínkách ochrany *SEK* společnosti *Česká telekomunikační infrastruktura a.s.*, které jsou nedílnou součástí tohoto *Vyjádření*. Stavebník, nebo jím pověřená třetí osoba, je povinen řídit se těmito Všeobecnými podmínkami ochrany *SEK* společnosti *Česká telekomunikační infrastruktura a.s.*

(3) Stavebník, nebo jím pověřená třetí osoba, je povinen **pouze pro případ, že**

a) existence a poloha *SEK*, jež je zakreslena v přiloženém výřezu/výřezech z účelové mapy *SEK* společnosti *Česká telekomunikační infrastruktura a.s.* a nebo

b) toto *Vyjádření*, včetně Všeobecných podmínek ochrany *SEK*

nepředstavuje dostatečnou informaci pro záměr, pro který podal shora označenou žádost nebo pro zpracování projektové dokumentace stavby, která koliduje se *SEK*, nebo zasahuje do Ochranného pásma *SEK*, vyzvat písemně společnost *Česká telekomunikační infrastruktura a.s.* k upřesnění podmínek ochrany *SEK*, a to prostřednictvím zaměstnance společnosti *Česká telekomunikační infrastruktura a.s.* pověřeného ochranou sítě - Jaromír Liška, e-mail: jaromir.liska@cetin.cz (dále jen POS).

(4) Přeložení *SEK* zajistí její vlastník, společnost *Česká telekomunikační infrastruktura a.s.* Stavebník, který vyvolal překládku *SEK* je dle ustanovení § 104 odst. 17 zákona č. 127/2005 Sb., o elektronických komunikacích a o změně některých souvisejících zákonů povinen uhradit společnosti *Česká telekomunikační infrastruktura a.s.* veškeré náklady na nezbytné úpravy dotčeného úseku *SEK*, a to na úrovni stávajícího technického řešení.

(5) Pro účely přeložení *SEK* dle bodu (3) tohoto *Vyjádření* je stavebník povinen uzavřít se společností *Česká telekomunikační infrastruktura a.s.* Smlouvu o realizaci překládky *SEK*.

(6) Společnost *Česká telekomunikační infrastruktura a.s.* prohlašuje, že žadateli byly pro jím určené a vyznačené zájmové území poskytnuty veškeré, ke dni podání shora označené žádosti, dostupné informace o *SEK*.

(7) Žadateli převzetím tohoto *Vyjádření* vzniká povinnost poskytnuté informace a data užít pouze k účelu, pro který mu byla tato poskytnuta. Žadatel není oprávněn poskytnuté informace a data rozmnožovat, rozšiřovat, pronajímat, půjčovat či jinak užívat bez souhlasu společnosti *Česká telekomunikační infrastruktura a.s.* V případě porušení těchto povinností vznikne žadateli odpovědnost vyplývající z platných právních předpisů, zejména předpisů práva autorského.

V případě dotazů k *Vyjádření* lze kontaktovat společnost *Česká telekomunikační infrastruktura a.s.* na asistenční lince 14 111.

Přílohami *Vyjádření* jsou:

- Všeobecné podmínky ochrany *SEK* společnosti *Česká telekomunikační infrastruktura a.s.*
- Situační výkres (obsahuje zájmové území určené a vyznačené žadatelem a výřezy účelové mapy *SEK*)
- Informace k vytyčení *SEK*

Číslo jednací: 532025/16

Číslo žádosti: 0116 542 586

Vyjádření vydala společnost Česká telekomunikační infrastruktura a.s. dne: 10. 2. 2016.



Česká telekomunikační infrastruktura a.s.
Olšanská 2681/6
130 00 Praha 3
DIČ: CZ04084063
96

Příloha k *Vyjádření* 532025/16

Číslo žádosti: 0116 542 586

Všeobecné podmínky ochrany SEK společnosti Česká telekomunikační infrastruktura a.s.
I. Obecná ustanovení

1. Stavebník, nebo jím pověřená třetí osoba, je povinen při provádění jakýchkoliv činností, zejména stavebních nebo jiných prací, při odstraňování havárií a projektování staveb, řídit se platnými právními předpisy, technickými a odbornými normami (včetně doporučených), správnou praxí v oboru stavebnictví a technologickými postupy a učinit veškerá opatření nezbytná k tomu, aby nedošlo k poškození nebo ohrožení sítě elektronických komunikací ve vlastnictví společnosti Česká telekomunikační infrastruktura a.s. a je výslovně srozuměn s tím, že SEK jsou součástí veřejné komunikační sítě, jsou zajišťovány ve veřejném zájmu a jsou chráněny právními předpisy.
2. Při jakékoliv činnosti v blízkosti vedení SEK je stavebník, nebo jím pověřená třetí osoba, povinen respektovat ochranné pásmo SEK tak, aby nedošlo k poškození nebo zamezení přístupu k SEK. Při křížení nebo souběhu činností se SEK je povinen řídit se platnými právními předpisy, technickými a odbornými normami (včetně doporučených), správnou praxí v oboru stavebnictví a technologickými postupy. Při jakékoliv činnosti ve vzdálenosti menší než 1,5 m od krajního vedení vyznačené trasy podzemního vedení SEK (dále jen PVSEK) nesmí používat mechanizačních prostředků a nevhodného nářadí.
3. Pro případ porušení kterékoliv z povinností stavebníka, nebo jím pověřené třetí osoby, založené Všeobecnými podmínkami ochrany SEK společnosti Česká telekomunikační infrastruktura a.s. je stavebník, nebo jím pověřená třetí osoba, odpovědný za veškeré náklady a škody, které společnosti Česká telekomunikační infrastruktura a.s. vzniknou porušením jeho povinností.
4. V případě, že budou zemní práce zahájeny po uplynutí doby platnosti tohoto Vyjádření, nelze toto Vyjádření použít jako podklad pro vytyčení a je třeba požádat o vydání nového Vyjádření.
5. Bude-li žadatel na společnosti Česká telekomunikační infrastruktura a.s. požadovat, aby se jako účastník správního řízení, pro jehož účely bylo toto Vyjádření vydáno, vzdala práva na odvolání proti rozhodnutí vydanému ve správním řízení, pro jehož účely bylo toto Vyjádření vydáno, je povinen kontaktovat POS.

II. Součinnost stavebníka při činnostech v blízkosti SEK

1. Započetí činnosti je stavebník, nebo jím pověřená třetí osoba, povinen oznámit POS. Oznámení bude obsahovat číslo Vyjádření, k němuž se vztahují tyto podmínky.
2. Před započatím zemních prací či jakékoliv jiné činnosti je stavebník, nebo jím pověřená třetí osoba, povinen zajistit vyznačení tras PVSEK na terénu dle polohopisné dokumentace. S vyznačenou trasou PVSEK prokazatelně seznámí všechny osoby, které budou a nebo by mohly činnosti provádět.
3. Stavebník, nebo jím pověřená třetí osoba, je povinen upozornit jakoukoliv třetí osobu, jež bude provádět zemní práce, aby zjistila nebo ověřila stranovou a hloubkovou polohu PVSEK příčnými sondami, a je srozuměn s tím, že možná odchylka uložení středu trasy PVSEK, stranová i hloubková, činí +/- 30 cm mezi skutečným uložením PVSEK a polohovými údaji ve výkresové dokumentaci.
4. Při provádění zemních prací v blízkosti PVSEK je stavebník, nebo jím pověřená třetí osoba, povinen postupovat tak, aby nedošlo ke změně hloubky uložení nebo prostorového uspořádání PVSEK. Odkryté PVSEK je stavebník, nebo jím pověřená třetí osoba, povinen zabezpečit proti prověšení, poškození a odcizení.
5. Při zjištění jakéhokoliv rozporu mezi údaji v projektové dokumentaci a skutečností je stavebník, nebo jím pověřená třetí osoba, povinen bez zbytečného odkladu přerušit práce a zjištění rozporu oznámit POS. V přerušovaných pracích lze pokračovat teprve poté, co od POS prokazatelně obdržel souhlas k pokračování v pracích.
6. V místech, kde PVSEK vystupuje ze země do budovy, rozváděče, na sloup apod. je stavebník, nebo jím pověřená třetí osoba, povinen vykonávat zemní práce se zvýšenou mírou opatrnosti s ohledem na ubývající krytí nad PVSEK. Výkopové práce v blízkosti sloupů nadzemního vedení SEK (dále jen NVSEK) je povinen provádět v takové vzdálenosti, aby nedošlo k narušení jejich stability, to vše za dodržení platných právních předpisů, technických a odborných norem, správné praxi v oboru stavebnictví a technologických postupů.

Příloha k *Vyjádření* 532025/16

Číslo žádosti: 0116 542 586

7. Při provádění zemních prací, u kterých nastane odkrytí *PVSEK*, stavebník, nebo jím pověřená třetí osoba před zakrytím *PVSEK* vyzve *POS* ke kontrole. Zához je stavebník oprávněn provést až poté, kdy prokazatelně obdržel souhlas *POS*.

8. Stavebník, nebo jím pověřená třetí osoba, není oprávněn manipulovat s kryty kabelových komor a vstupovat do kabelových komor bez souhlasu společnosti *Česká telekomunikační infrastruktura a.s.*

9. Stavebník, nebo jím pověřená třetí osoba, není oprávněn trasu *PVSEK* mimo vozovku přejíždět vozidly nebo stavební mechanizací, a to až do doby, než *PVSEK* řádně zabezpečí proti mechanickému poškození. Stavebník, nebo jím pověřená třetí osoba, je povinen projednat s *POS* způsob mechanické ochrany trasy *PVSEK*. Při přepravě vysokého nákladu nebo mechanizace pod trasou *NVSEK* je stavebník, nebo jím pověřená třetí osoba, povinen respektovat výšku *NVSEK* nad zemí.

10. Stavebník, nebo jím pověřená třetí osoba, není oprávněn na trase *PVSEK* (včetně ochranného pásma) jakkoliv měnit niveletu terénu, vysazovat trvalé porosty ani měnit rozsah a konstrukci zpevněných ploch (např. komunikací, parkovišť, vjezdů aj.).

11. Stavebník, nebo jím pověřená třetí osoba, je povinen manipulační a skladové plochy zřizovat v takové vzdálenosti od *NVSEK*, aby činnosti na/v manipulačních a skladových plochách nemohly být vykonávány ve vzdálenost menší než 1m od *NVSEK*.

12. Stavebník, nebo jím pověřená třetí osoba, není oprávněn užívat, přemísťovat a odstraňovat technologické, ochranné a pomocné prvky *SEK*.

13. Stavebník, nebo jím pověřená třetí osoba, není oprávněn bez předchozího projednání jakkoliv manipulovat s případně odkrytými prvky *SEK*, zejména s ochrannou skříňí optických spojek, optickými spojkami, technologickými rezervami či jakýmkoliv jiným zařízením *SEK*.

14. Stavebník, nebo jím pověřená třetí osoba, je povinen každé poškození či krádež *SEK* neprodleně od okamžiku zjištění takové skutečnosti, oznámit *POS* na telefonní číslo: 602 413 539 nebo v mimopracovní době na telefonní číslo 238 462 690.

III. Práce v objektech a odstraňování objektů

1. Stavebník, nebo jím pověřená třetí osoba, je povinen před zahájením jakýchkoliv prací v budovách a jiných objektech, kterými by mohl ohrozit stávající *SEK*, prokazatelně kontaktovat *POS* a zajistit u společnosti *Česká telekomunikační infrastruktura a.s.* bezpečné odpojení *SEK*.

2. Při provádění činností v budovách a jiných objektech je stavebník, nebo jím pověřená třetí osoba, povinen v souladu s právními předpisy, technickými a odbornými normami (včetně doporučených), správnou praxí v oboru stavebnictví a technologickými postupy provést mimo jiné průzkum vnějších i vnitřních vedení *SEK* na omítce i pod ní.

IV. Součinnost stavebníka při přípravě stavby

1. Pokud činností stavebníka, nebo jím pověřené třetí osoby, k níž je třeba povolení správního orgánu dle zvláštního právního předpisu, dojde k ohrožení či omezení *SEK*, je stavebník, nebo jím pověřená třetí osoba, povinen kontaktovat *POS* a předložit zakreslení *SEK* do příslušné dokumentace stavby (projektové, realizační, koordinační atp.).

2. V případě, že pro činnosti stavebníka, nebo jím pověřené třetí osoby, není třeba povolení správního orgánu dle zvláštního právního předpisu, je stavebník, nebo jím pověřená třetí osoba, povinen předložit zakreslení trasy *SEK* i s příslušnými kótami do zjednodušené dokumentace (katastrální mapa, plánec), ze které bude zcela patrná míra dotčení *SEK*.

Příloha k *Vyjádření* 532025/16

Číslo žádosti: 0116 542 586

3. Při projektování stavby, rekonstrukce či přeložky vedení a zařízení silových elektrických sítí, elektrických trakcí vlaků a tramvají, nejpozději však před zahájením správního řízení ve věci povolení stavby, rekonstrukce či přeložky vedení a zařízení silových elektrických sítí, elektrických trakcí vlaků a tramvají, je stavebník, nebo jím pověřená třetí osoba, povinen provést výpočet rušivých vlivů, zpracovat ochranná opatření a předat je *POS*.

4. Při projektování stavby, při rekonstrukci, která se nachází v ochranném pásmu radiových tras společnosti *Česká telekomunikační infrastruktura a.s.* a překračuje výšku 15 m nad zemským povrchem, a to včetně dočasných objektů zařízení staveniště (jeřáby, konstrukce, atd.), nejpozději však před zahájením správního řízení ve věci povolení takové stavby, je stavebník nebo jím pověřená třetí osoba, povinen kontaktovat *POS*. Ochranné pásmo radiových tras v šíři 50m je zakresleno do situačního výkresu. Je tvořeno dvěma podélnými pruhy o šíři 25 m po obou stranách radiového paprsku v celé jeho délce, resp. 25 m kruhem kolem vysílacího radiového zařízení.

5. Pokud se v zájmovém území stavby nachází podzemní silnoproudé vedení (NN) společnosti *Česká telekomunikační infrastruktura a.s.* je stavebník, nebo jím pověřená třetí osoba, před zahájením správního řízení ve věci povolení správního orgánu k činnosti stavebníka, nebo jím pověřené třetí osoby, nejpozději však před zahájením stavby, povinen kontaktovat *POS*.

6. Pokud by navrhované stavby (produktovody, energovody aj.) svými ochrannými pásmy zasahovaly do prostoru stávajících tras a zařízení *SEK*, či do jejich ochranných pásem, je stavebník, nebo jím pověřená třetí osoba, povinen realizovat taková opatření, aby mohla být prováděna údržba a opravy *SEK*, a to i za použití mechanizace, otevřeného plamene a podobných technologií.

V. Křížení a souběh se *SEK*

1. Stavebník, nebo jím pověřená třetí osoba, je povinen v místech křížení *PVSEK* se sítěmi technické infrastruktury, pozemními komunikacemi, parkovacími plochami, vjezdy atp. ukládat *PVSEK* v zákonných předpisy stanovené hloubce a chránit *PVSEK* chráničkami s přesahem minimálně 0,5 m na každou stranu od hrany křížení. Chráničku je povinen utěsnit a zamezit vnikání nečistot.

2. Stavebník nebo jím pověřená třetí osoba, je výslovně srozuměn s tím, že v případě, kdy hodlá umístit stavbu sjezdu či vjezdu, je povinen stavbu sjezdu či vjezdu umístit tak, aby metalické kabely *SEK* nebyly umístěny v hloubce menší než 0,6 m a optické nebyly umístěny v hloubce menší než 1 m.

3. Stavebník, nebo jím pověřená třetí osoba, je povinen základy (stavby, opěrné zdi, podezdívky apod.) umístit tak, aby dodržel minimální vodorovný odstup 1,5 m od krajního vedení, případně kontaktovat *POS*.

4. Stavebník, nebo jím pověřená třetí osoba, není oprávněn trasy *PVSEK* znepřístupnit (např. zabetonováním).

5. Stavebník, nebo jím pověřená třetí osoba, je při křížení a souběhu stavby nebo sítí technické infrastruktury s kabelovodem povinen zejména:

- pokud plánované stavby nebo trasy sítí technické infrastruktury budou umístěny v blízkosti kabelovodu ve vzdálenosti menší než 2 m nebo při křížení kabelovodu ve vzdálenosti menší než 0,5 m nad nebo kdekoliv pod kabelovodem, předložit *POS* zakreslení v příčných řezech,
- do příčného řezu zakreslit také profil kabelové komory v případě, kdy jsou sítě technické infrastruktury či stavby umístěny v blízkosti kabelové komory ve vzdálenosti menší než 2 m,
- neumísťovat nad trasou kabelovodu v podélném směru sítě technické infrastruktury,
- předložit *POS* vypracovaný odborný statický posudek včetně návrhu ochrany tělesa kabelovodu pod stavbou, ve vjezdu nebo pod zpevněnou plochou,
- nezakrývat vstupy do kabelových komor, a to ani dočasně,
- projednat s *POS*, nejpozději ve fázi projektové přípravy, jakékoliv výkopové práce, které by mohly být vedeny v úrovni či pod úrovní kabelovodu nebo kabelové komory a veškeré případy, kdy jsou trajektorie podvrtnů a protlaků ve vzdálenosti menší než 1,5 m od kabelovodu.

Příloha k *Vyjádření* 532025/16

Číslo žádosti: 0116 542 586

Informace k vytyčení *SEK*

V případě požadavku na vytyčení *PVSEK* společnosti *Česká telekomunikační infrastruktura a.s.* se, prosím, obraťte na společnosti uvedené níže.

Česká telekomunikační infrastruktura a.s. - středisko Čechy východ

se sídlem: Olšanská 2681/6, Praha 3, PSČ 13000

IČ: 04084063

DIČ: CZ04084063

kontakt: tel: 234864246 obslužná doba po-pa 7 - 15 hod

AZ GEONET - Pavel Kazda

se sídlem: Sedláčkova 1436/14, 500 02 Hradec Králové

IČ: 72885777

DIČ: CZ7308093045

kontakt: Pavel Kazda, mobil: 776020134, e-mail: azgeonet@seznam.cz

COM PLUS CZ, a.s.

se sídlem: Akademia Bedrny 365, 500 03 Hradec Králové

IČ: 25772104

DIČ: CZ25772104

kontakt: Help Desk: tel.: 472702123, mobil: 724150190, e-mail: helpdesk@complus.cz
technik: Cyril Belej tel.: 724 483 810, e-mail: cyril.belej@complus.cz

CONTENT, s.r.o.

se sídlem: Karlov 1246, 594 01 Velké Meziříčí, pobočka: Okružní 28/18, 591 01 Žďár nad Sázavou

IČ: 63492164

DIČ: CZ63492164

kontakt: Martin Kalina, tel/fax: 566521721, mobil: 777702117, e-mail: kalina@content-vm.cz,
vytycenisiti@seznam.cz

ELTER, s.r.o.

se sídlem: Straněnská 1149, 539 01 Hlinsko

IČ: 49814419

DIČ: CZ49814419

kontakt: tel.: 469312100, mobil: 731115925, e-mail: elter.hlinsko@xaz.cz
Havel Stanislav, mobil: 736778264, Chadima Zdeněk, mobil: 731115933

EMP Pardubice s.r.o.

se sídlem: Erno Košťála 957, 530 12 Pardubice

IČ: 64793150

DIČ: CZ 64793150

kontakt: Bohumil Hubálek, mobil: 602492449, e-mail: emp.pce@seznam.cz

EMIPO-energomontáže s.r.o

se sídlem: U Větrolamu 5 568 02 Svitavy

IČ: 620 65 530

DIČ: CZ 620 65 530

kontakt: Ing. Dvořák Jaroslav, mobil: 724785113, e-mail: dvorakemipo@seznam.cz
Abraham Josef, mobil: 602173802, e-mail: dvorakemipo@seznam.cz

EUROSPÓJ, v.o.s.

se sídlem: Průmyslová 387, 530 03 Pardubice

IČ: 47473991

DIČ: CZ 47473991

kontakt: Jan Matějka, tel.: 466616101, mobil: 608111234, e-mail: eurospoj@eurospoj.cz,
Petr Borovec, tel.: 466616101, mobil: 603150066, e-mail: eurospoj@eurospoj.cz

Příloha k *Vyjádření* 532025/16

Číslo žádosti: 0116 542 586

Karel Horský

se sídlem: Poličská 877/36, 568 02 Svitavy - Předměstí
 IČ: 01377841 DIČ:
 kontakt: Karel Horský, mobil: 602 483 023, e-mail: k.horsky.sy@gmail.com

K+K ELTEC, s.r.o.

se sídlem: Smetanova 997, 517 41 Kostelec nad Orlicí
 IČ: 25277308 DIČ: CZ25277308
 kontakt: Radovan Krsek, mobil: 603486395, e-mail: krsek@eltec.cz

Libor Kos

se sídlem: Horní Čermná 5, 561 56 Horní Čermná
 IČ: 40156770 DIČ:
 kontakt: Libor Kos, mobil: 737906322, e-mail: libor.kos@email.cz

Michlovský stavební s.r.o.

se sídlem: Salaš 99, 76351 Zlín
 IČ: 27714080 DIČ: CZ 27714080
 kontakt: STŘEDSKO HRADEC KRÁLOVÉ:
 Aleš Klimt, mobil: 602482988, e-mail: klimt@michlovsky.cz
 Jiří Kladivo, mobil: 602 483 021, e-mail: kladivo@michlovsky.cz
 Vítězslav Škrabal, mobil: 725 277 773, e-mail: skrabal@michlovsky.cz

Milan Šulc

se sídlem: Jamné nad Orlicí 190, PSČ: 561 65
 IČ: 73655678 DIČ:
 kontakt: Ing. Milan Šulc, mobil: 602482975, e-mail: sulcmilan@seznam.cz

SECURITY PARTNER, s.r.o.

se sídlem: Na Plácku 1330, Kostelec nad Orlicí
 IČ: 48152871 DIČ: CZ48152871
 kontakt: Ing. Roland Ságner, mobil: 777778256, e-mail: sagner@xkomfort.cz

STARMON s.r.o.

se sídlem: Průmyslová 1880, 565 01 Choceň
 IČ: 49285751 DIČ: CZ49285751
 kontakt: Marek Bedrníček, mobil: 605003042, e-mail: bedrnicek@starmon.cz

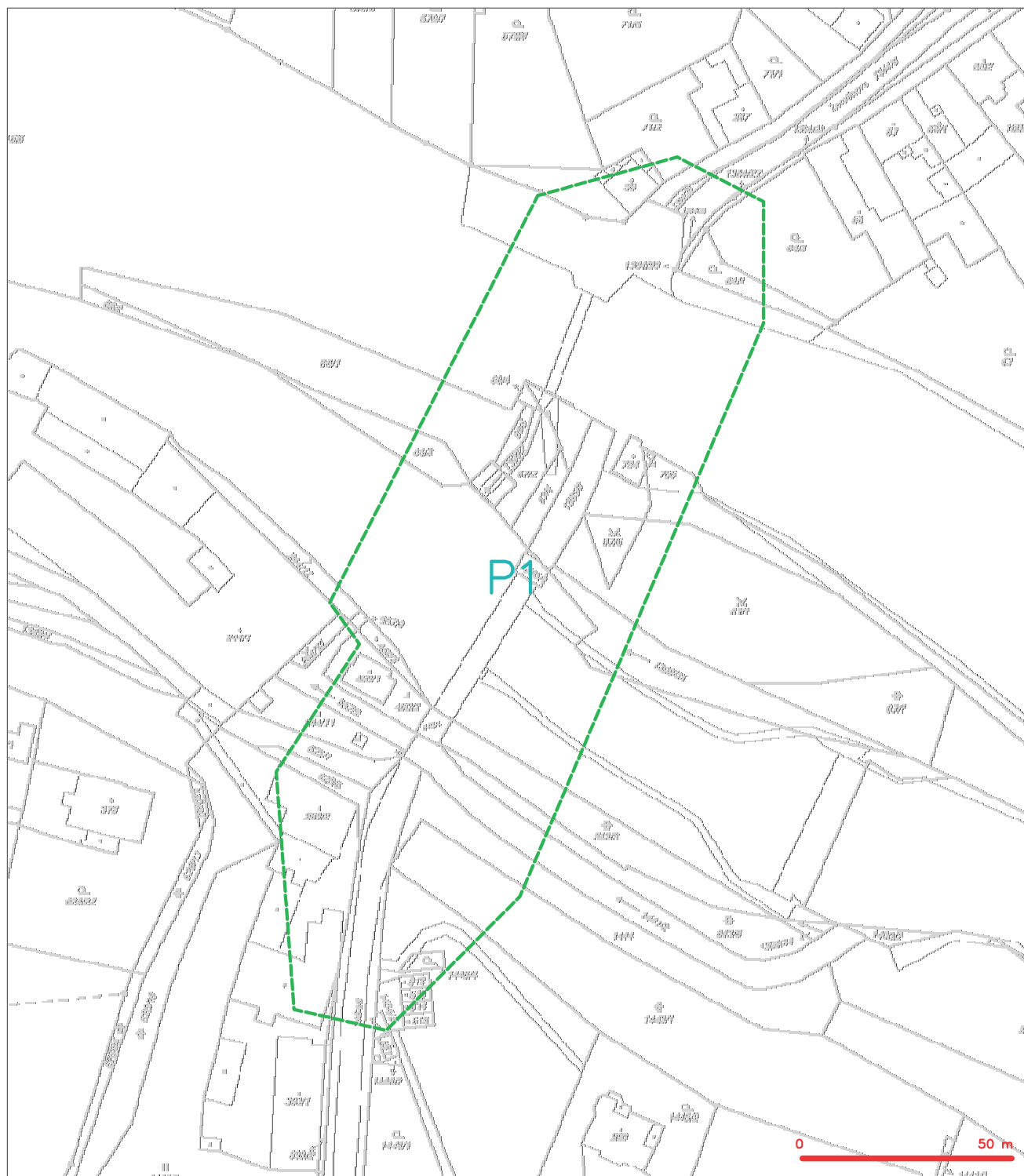
SUPTel, a.s.

se sídlem: Hřbitovní 1322/15, 312 16 Plzeň
 IČ: 25229397 DIČ: CZ25229397
 kontakt: Vlastimil Koudelka, mobil: 725277777, e-mail: koudelka@suptel.cz

Telsit s.r.o.

se sídlem: K Dolíkám 125, 503 11 Hradec Králové 15
 IČ: 62025384 DIČ: CZ62025384
 kontakt: Petr Novák, mobil: 603592292, e-mail: novak@telsit.cz
 Miroslav Kodrle, mobil: 603593934, e-mail: kodrle@telsit.cz

SITUAČNÍ VÝKRES - ZÁJMOVÉ ÚZEMÍ

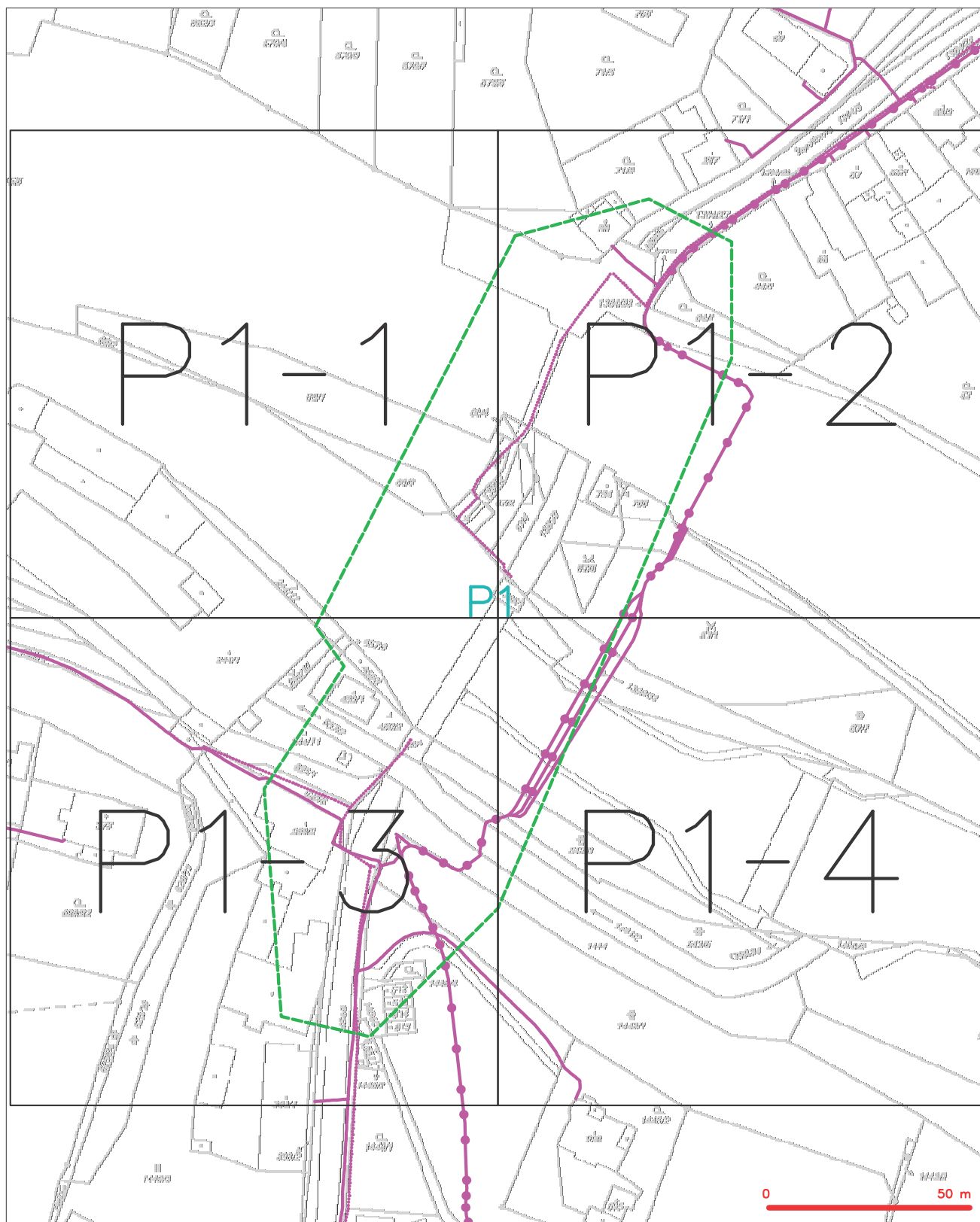


LEGENDA

----- hranice zájmového území k vyjádření

[Signature]
Česká telekomunikační infrastruktura a.s.
Olšanská 2681/6
130 00 Praha 3
DIČ: CZ04084063
96

SITUAČNÍ VÝKRES - POLYGON 1



LEGENDA

- | | | | |
|---|--|---|--|
| --- (green dashed line) | hranice zájmového území k vyjádření | --- (dashed line with circle and cross) | nezaměřený průběh optického kabelu, HDPF trubky nebo soudek optického a metalického kabelu |
| --- (blue dashed line) | NN přípojka, území s NN přípojkou CETIN | --- (dashed line with circle and cross) | radové síť, ochranné pásmo radové sítě |
| --- (solid line) | zaměřený průběh metalického kabelu | --- (dashed line with circle and cross) | podzemní síť |
| --- (solid line with circle and cross) | zaměřený průběh optického kabelu, HDPF trubky nebo soudek optického a metalického kabelu | --- (dashed line with circle and cross) | naprovozané síť |
| --- (dashed line with circle and cross) | nezaměřený průběh metalického kabelu | --- (dashed line with circle and cross) | podzemní síť cípí |
| --- (dashed line with circle and cross) | podzemní síť cípí | --- (dashed line with circle and cross) | síť s NN |
| | | --- (dashed line with circle and cross) | košektor, kabelovod |

SITUAČNÍ VÝKRES - POLYGON 1, list kladu P1-I



LEGENDA

- | | | | |
|---------------------------------------|--|---------------------------------------|--|
| — (green dashed line) | hranice zájmového území k vyjádření | — (dashed line with circle and cross) | nezaměřený průběh optického kabelu, HDPE trubky nebo soudek optického a metalického kabelu |
| — (dotted line) | NN přípojka, území s NN přípojkou CETIN | — (dashed line with circle) | radové sítě, ochranné pásmo radové sítě |
| — (solid line) | zaměřený průběh metalického kabelu | — (dotted line with circle) | nadzemní sítě |
| — (dashed line with circle and cross) | zaměřený průběh optického kabelu, HDPE trubky nebo soudek optického a metalického kabelu | — (dotted line with circle) | neprovázané sítě |
| — (dashed line) | nezaměřený průběh metalického kabelu | — (dotted line with circle) | podzemní sítě cípí |
| — (dotted line) | nadzemní sítě cípí | — (solid line with circle) | sítě s NN |
| | | — (dashed line with square) | koše, kabelovody |

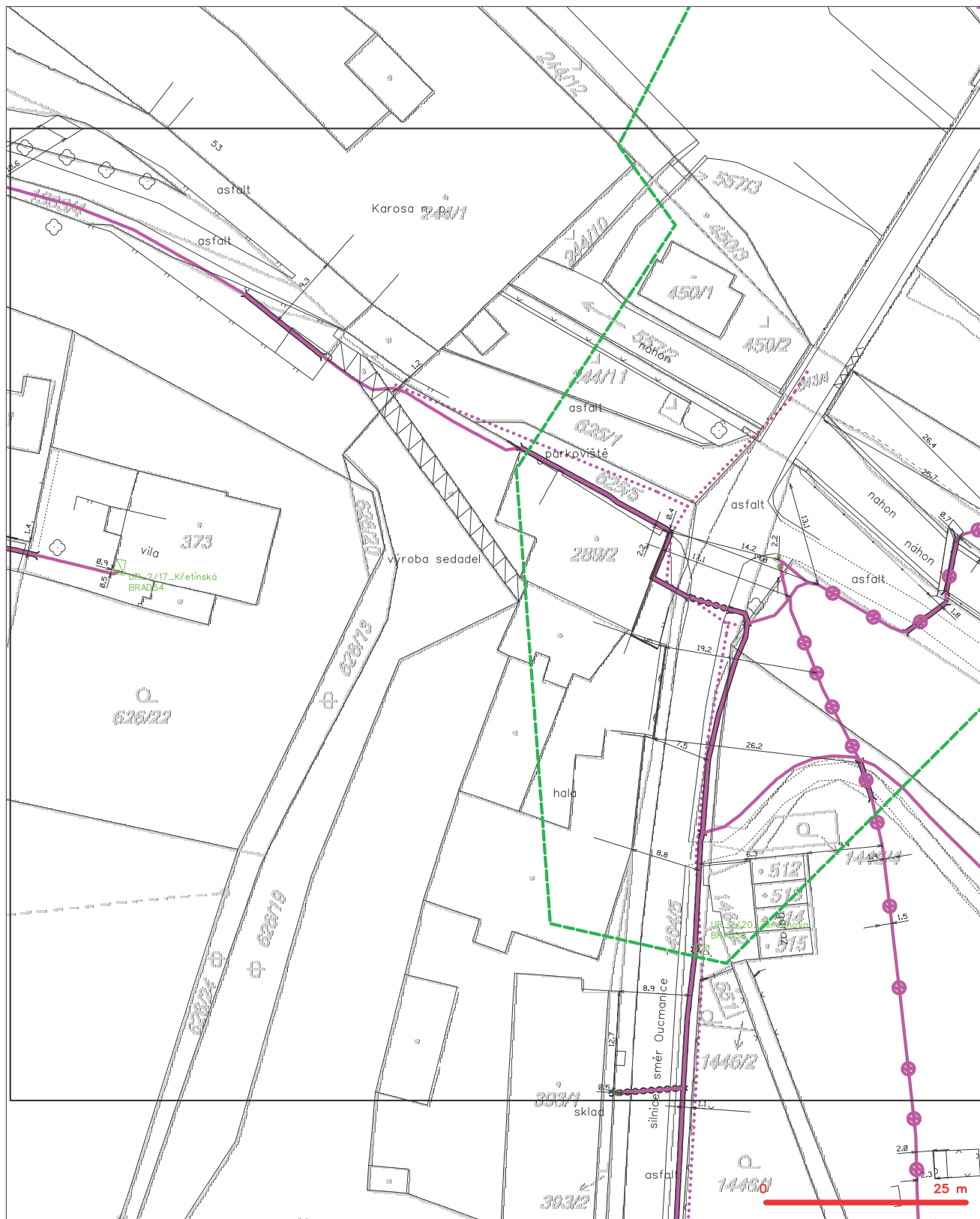
SITUAČNÍ VÝKRES - POLYGON 1, list kladu P1-2



LEGENDA

- | | | | |
|--|---|--|--|
| | hranice zájmového území s vyjádřením | | nezaměřený průběh optického kabelu, HDPE trubky |
| | NV přípočka, území s NV přípočkou ČETIN | | nezaměřený průběh optického a metalického kabelu |
| | zaměřený průběh metalického kabelu | | radiové síť, ochranné pásmo radiové síť |
| | zaměřený průběh optického kabelu, HDPE trubky | | podzemní síť |
| | nebo součástí optického a metalického kabelu | | neprovazovaná síť |
| | nezaměřený průběh metalického kabelu | | koaxiální kabelový |
| | podzemní síť cizí | | podzemní síť cizí |
| | | | síť s NV |

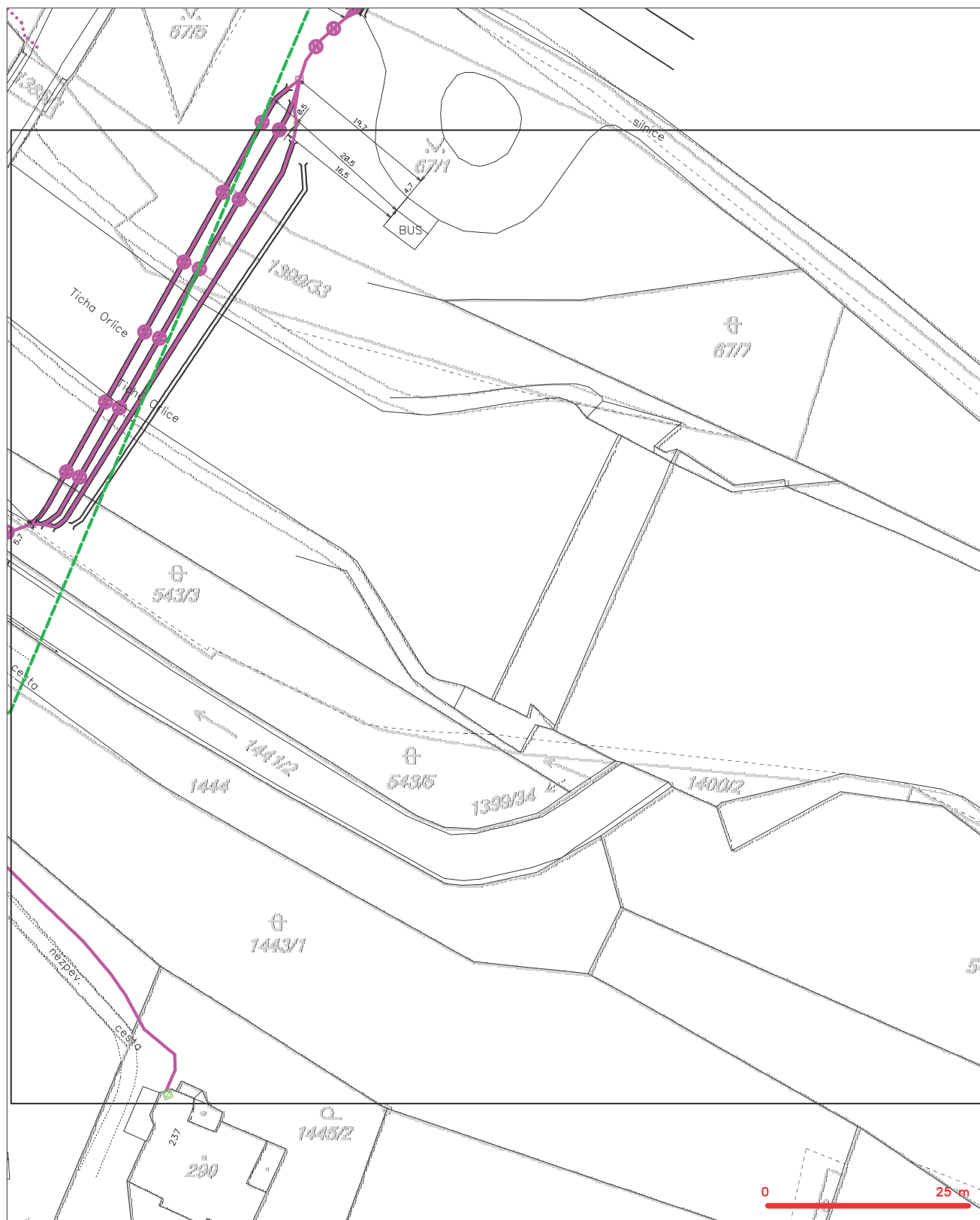
SITUAČNÍ VÝKRES - POLYGON 1, list kladu P1-3



LEGENDA

- | | | | |
|---|--|---|--|
| — | hranice zájmového území k vyjádření | — | nezaměřený průběh optického kabelu, HDPE trubky nebo souběh optického a metalického kabelu |
| — | NN přípojka, území s NN přípojkou CETIN | — | radové sítě, ochranné pásmo radové sítě |
| — | zaměřený průběh metalického kabelu | — | podzemní síť |
| — | zaměřený průběh optického kabelu, HDPE trubky nebo souběh optického a metalického kabelu | — | naprovozané sítě |
| — | nezaměřený průběh metalického kabelu | — | podzemní síť cípí |
| — | podzemní síť cípí | — | sítě s NN |

SITUAČNÍ VÝKRES - POLYGON 1, list kladu P1-4



LEGENDA

- | | | | |
|---|--|---|--|
| — | hranice zájmového území k vyjádření | — | nezaměřený průběh optického kabelu, HDPE trubky nebo soudek optického a metalického kabelu |
| — | NN přípojka, území s NN přípojkou CETIN | — | radové síť, ochranné pásmo radové sítě |
| — | zaměřený průběh metalického kabelu | — | podzemní síť |
| — | zaměřený průběh optického kabelu, HDPE trubky nebo soudek optického a metalického kabelu | — | naprovozané síť |
| — | nezaměřený průběh metalického kabelu | — | podzemní síť cípí |
| — | podzemní síť cípí | — | síť s NN |

MINISTERSTVO OBRANY ČR
SEKCE EKONOMICKÁ A MAJETKOVÁ
ODBOR OCHRANY ÚZEMNÍCH ZÁJMŮ A ŘÍZENÍ PROGRAMŮ NEMOVITÉ INFRASTRUKTURY
Teplého 1899, 530 02 Pardubice, datová schránka hjyaavk

Sp.zn. 49703/2016-8201-OÚZ-PCE

V Pardubicích dne 2. března 2016

Výtisk číslo: 1

Počet listů: 1

MDS PROJEKT, s.r.o.
Försterova čp. 175

566 01 Vysoké Mýto

Rekonstrukce mostu ev. č. 3155-2 Brandýs nad Orlicí, k.ú. Brandýs nad Orlicí

Ve smyslu § 175 zákona č. 183/2006 Sb., o územním plánování a stavebním řádu (stavební zákon), zákona č. 222/1999 Sb. o zajišťování obrany České republiky v platných zněních a v souladu s resortními předpisy bylo provedeno vyhodnocení výše uvedené akce.

Proti předloženému návrhu nemám námitek a vydávám

z á v a z n é s t a n o v i s k o

České republiky - Ministerstva obrany, jejímž jménem jedná na základě pověření ministra obrany ze dne 11. září 2015 a ve smyslu § 7, odst. 2 zákona č. 219/2000 Sb. vedoucí oddělení ochrany územních zájmů Pardubice, Odboru ochrany územních zájmů a řízení programů nemovité infrastruktury, Sekce ekonomické a majetkové, Bc. Pavla Hromádková, se sídlem Teplého 1899, 530 02 Pardubice.

Realizace akce se povoluje při dodržení údajů předložené projektové dokumentace (situování, výška, rozsah apod.).

Stanovisko je platné dva roky za předpokladu, že nedojde ke změnám v hlavních parametrech stavby. Nebude-li stavba v termínu zahájena, musí být požádáno o nové rozhodnutí (včetně nového předložení dokumentace) nejméně 60 dnů před ukončením platnosti.

Stanovisko platí současně pro všechny další stupně projektu i pro veškeré další řízení (např. vodoprávní apod.). Na jeho základě lze vydat územní rozhodnutí, vodohospodářské rozhodnutí, případně i zjednodušené územní řízení nebo stavební povolení. Investor (projektant) má právo k jeho rozmnožení a použití pro všechny potřebné účely, je však povinen předat ho v opise všem dalším složkám, které budou na akci spoluúčastné, aby se zabránilo zbytečnému projednávání.

Toto závazné stanovisko není souhlasem vlastníka pozemků a nemovitostí ve vlastnictví ČR-MO s výše uvedenou akcí dle § 85 a § 109 zákona č. 183/2006 Sb., ve znění pozdějších předpisů. V případě, že jsou navrhovanou stavbou (rekonstrukcí, ...) dotčena jakákoliv vlastnická práva k nemovitostem ve vlastnictví ČR, ke kterým má Ministerstvo obrany příslušnost hospodaření, kontaktujte v souladu s vlastnickým právem na listu vlastnictví Agenturu hospodaření s nemovitým majetkem MO, Odbor územní správy majetku Pardubice, Teplého 1899, 530 02 Pardubice.

Podmínky: Nejsou.

V řešené lokalitě se nenachází vojenské inženýrské sítě.



Bc. Pavla Hromádková

vedoucí Oddělení ochrany územních zájmů Pardubice

Vyřizuje: Zuzana Jakoubková, tel: 973 245 682

Při další případné korespondenci, týkající se uvedené věci, uveďte naši spisovou značku a žádosti zasílejte doporučenou poštou.

UPC Česká republika, s.r.o.
 Závišova 5, 140 00 Praha 4, Česká republika
 IČ: 00562262
 T +420 261 107 111 F +420 261 107 100



MDS Projekt s.r.o.
Ing. Jana Vostrčilová
Försterova 175
56601 Vysoké Mýto

**VYJÁDRĚNÍ O EXISTENCI VEDENÍ VEŘEJNÉ KOMUNIKAČNÍ SÍTĚ (VVKS)
 A VŠEOBECNÉ PODMÍNKY OCHRANY VEDENÍ VEŘEJNÉ KOMUNIKAČNÍ SÍTĚ
 SPOLEČNOSTI UPC Česká republika, s.r.o.**

vydané podle § 101 zákona č. 127/2005 Sb., o elektronických komunikacích a o změně některých souvisejících zákonů (zákon o elektronických komunikacích), ve znění pozdějších předpisů a § 161 zákona 183/2006 Sb., o územním plánování a stavebním řádu (stavební zákon).

Číslo žádosti: **E002688/17**
 Název akce/stavby: **Rekonstrukce mostu ev.č. 3155-2 Brandýs nad Orlicí**
 Vyřizuje: **Růžička Jaroslav / +420 489111112**
 Naše značka:
 Datum: **2.2.2017**
 Umístěno:
 Katastrální území: **Brandýs nad Orlicí (609277)**
 Číslo parcely:
 Důvod vydání vyjádření: **Stavební řízení**
 Popis důvodu žádosti:
 Žádost o souhlas se zjednodušeným územním řízením: **Ne**
 Žádost o souhlas s veřejnoprávní smlouvou: **Ne**

Na základě Vaší žádosti o vyjádření o existenci sítě po určení a vyznačení zájmového území – předložení projektové dokumentace a na základě stanovení důvodu pro vydání vyjádření vydává společnost UPC Česká republika, s.r.o. (dále jen **UPC**) **následující vyjádření:**

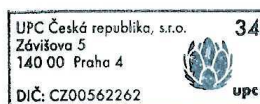
Dle Vámi předložené dokumentace se v prostoru stavby nenacházejí žádná VVKS, která by byla v našem vlastnictví.

Se stavbou souhlasíme

Toto vyjádření se vztahuje k aktuálnímu stavu neexistence VVKS ve staveništi předmětné stavby a ke dni zahájení stavby je nutno existenci VVKS znovu ověřit.

Toto vyjádření platí 1 rok od data vystavení a pro zájmové území, které je přílohou vyjádření.

Vyjádření vydala společnost UPC dne: 2.2.2017



Oddělení dokumentace

Zájmová oblast (zájmové oblasti) zadaná žadatelem:



Map data © OpenStreetMap contributors, CC BY-SA

Legenda:

— Kabelové trasy  Umístění technologie

Geometrie zájmové oblasti (zájmových oblastí) žádosti ve formátu WKT a souřadnicovém systému S-JTSK. Zkopírováním textu lze geometrii zobrazit v jakémkoli softwaru podporujícím formát WKT.

```
GEOMETRY COLLECTION(POLYGON((-611962.333817254 -1069107.75149155,-611983.09614759
-1069103.10011328,-611995.2810944 -1069060.04828074,-611978.378168349 -1069019.88332547,-611986.142724369
-1069013.22083007,-611929.268053352 -1068923.90940827,-611891.672968758 -1068913.08758215,-611870.45439374
-1068927.43797194,-611870.147931745 -1068959.11817416,-611932.08077676 -1069093.4017716,-611962.333817254
-1069107.75149155)))
```



Ing. Jana Vostrčilová
Försterova 175
566 01 Vysoké Mýto

Naše značka:
1126/16/OVP/N

Datum:
10.2.2016

**Toto vyjádření je vydáváno ve smyslu zákona č. 458/2000 Sb. a zákona č. 183/2006 Sb.,
má platnost 2 roky od data jeho vydání.**

Toto vyjádření se vztahuje výhradně k sítím ve vlastnictví NET4GAS, s.r.o.

Věc: Rekonstrukce mostu ev.č. 3155-2 Brandýs nad Orlicí

okres: Ústí nad Orlicí
k.ú.: Brandýs nad Orlicí

**NEZASAHUJE do bezpečnostního pásma VTL plynovodu a ochranného pásma
telekomunikačního vedení ve vlastnictví NET4GAS, s.r.o.**

V další korespondenci uvádějte vždy číslo našeho vyjádření.

NET4GAS, s.r.o.
Na Hřebenech II 1718/8, P.O.BOX 22
140 21 Praha 4 - Nusle
IČ: 27260364
DIČ: CZ27260364 (43)

Aleš Novák
Manažer, Dokumentace soustavy

Žádosti o vyjádření k VTL plynovodům ve vlastnictví NET4GAS, s.r.o. zasílejte pomocí elektronické podatelny:
www.net4gas.cz (Přeprovádní soustava - Žádost o vyjádření).



Příloha k vyjádření: 1126/16/OVP/N

Seznam souřadnic předmětu vyjádření:

Souřadnice jsou uvedeny v souřadnicovém systému jednotné trigonometrické sítě katastrální (S-JTSK).

Polygon č. 1 / 1

| Y [m] | X [m] |
|------------|-------------|
| 611927.237 | 1068924.962 |
| 611899.297 | 1068921.082 |
| 611880.671 | 1068929.619 |
| 611869.029 | 1068955.231 |
| 611930.342 | 1069086.393 |
| 611960.610 | 1069105.796 |
| 611982.341 | 1069105.020 |
| 611983.117 | 1069065.438 |
| 611962.938 | 1069039.827 |
| 611977.685 | 1069031.290 |

ŽADATEL

MDS Projekt s.r.o.

NAŠE ZNAČKA

0100690972

VYŘÍZENO DNE

02.02.2017

Sdělení o existenci energetického zařízení v majetku společnosti ČEZ Distribuce, a. s., pro akci:**Rekonstrukce mostu ev.č. 3155-2 Brandýs nad Orlicí**

Vážený zákazníku,

dovolujeme si reagovat na Vaši žádost číslo 0100690972 ze dne 02.02.2017 sdělení o existenci energetického zařízení v majetku společnosti ČEZ Distribuce, a. s., ve Vámi vymezeném zájmovém území.

V majetku ČEZ Distribuce, a. s., se na Vámi uvedeném zájmovém území nachází nebo ochranným pásmem zasahuje energetické zařízení typu:

| | síť NN | síť VN | síť VVN |
|--------------|--------|--------|---------|
| Podzemní síť | | | |
| Nadzemní síť | střet | střet | |
| Stanice | | | |

Energetické zařízení je chráněno ochranným pásmem podle § 46 zákona č. 458/2000 Sb., o podmínkách podnikání a o výkonu státní správy v energetických odvětvích a o změně některých zákonů (energetický zákon), ve znění pozdějších předpisů. Přibližný průběh tras energetických zařízení zasíláme v příloze k tomuto dopisu. Dovolujeme si upozornit, že v trase kabelového vedení může být uloženo několik kabelů.

V případě, že uvažovaná akce nebo činnost zasáhne do ochranného pásma nadzemních vedení nebo trafostanic, popř. bude po vytyčení zjištěno, že zasahuje do ochranného pásma podzemních vedení, je nutné písemně požádat společnost ČEZ Distribuce, a. s., o souhlas s činností v ochranném pásmu (formulář je k dispozici na www.cezdistribuce.cz v části Formuláře / Činnosti v ochranných pásmech, kontaktní údaje pro podání Vaší žádosti naleznete v zápatí). Jestliže uvažovaná akce vyvolá potřebu dílčí změny trasy vedení nebo přemístění některých prvků energetického zařízení, je nutné včas společnost ČEZ Distribuce, a. s., požádat o přeložku zařízení podle § 47 energetického zákona. Dovolujeme si Vás rovněž upozornit, že v zájmovém území se může nacházet také energetické zařízení, které není v majetku společnosti ČEZ Distribuce, a. s.

V případě existence podzemních energetických zařízení je povinností stavebníka alespoň čtrnáct dní před započítím zemních prací požádat o tzv. vytyčení. Kontaktní údaje pro podání žádosti naleznete na www.cezdistribuce.cz v části Kontakty.

Pokud dojde k obnažení kabelového vedení nebo k poškození energetického zařízení, nahlašte nám prosím tuto skutečnost bezodkladně jako poruchu na bezplatnou linku 800 850 860.

Toto sdělení je platné do 02.08.2017 a je jedním z podkladů pro zpracování projektové dokumentace, pokud je taková dokumentace zpracovávána. Toto sdělení však nenahrazuje vyjádření provozovatele distribuční soustavy k projektové dokumentaci pro územní nebo stavební řízení, k připojení nového odběru, zdroje elektrické energie nebo k navýšení rezervovaného příkonu a výkonu a mimo havárií ani souhlas s činností v ochranném pásmu.

V souvislosti s výše uvedeným si Vás dovoluujeme upozornit, že uvedené sdělení včetně jeho příloh obsahuje skutečnosti tvořící obchodní tajemství společnosti ČEZ Distribuce, a. s. Poskytnuté informace jsou dále také důvěrnými informacemi a obchodně citlivými informacemi společnosti ČEZ Distribuce, a. s. Z výše uvedených důvodů si Vás proto společnost ČEZ Distribuce, a. s., dovoluujeme upozornit, že s poskytnutými informacemi je potřeba nakládat dle platných právních předpisů, v opačném případě se vystavujete postihu ve smyslu platné právní úpravy. V této souvislosti si Vás dále dovoluujeme upozornit, že požadované informace nesmí být předány, sděleny, využity, zpřístupněny, či jiným způsobem postoupeny na jakoukoli třetí osobu bez předchozího prokazatelného souhlasu společnosti ČEZ Distribuce, a. s. Informace o existenci sítí mohou být využity pouze pro účel, pro který byly vyžádány.

S pozdravem



z pověření POV/ŘDA/94/0118/2014
Ing. Zbyněk Businský
Vedoucí odboru Správa dat o síti
ČEZ Distribuce, a. s.

Přílohy

1. Situační výkres zájmového území
2. Podmínky pro provádění činností v ochranných pásmech energetických zařízení

Platí pouze se sdělením číslo 0100690972.

















Zakreslené polohy zařízení v příloze jsou pouze informativní.

Situační výkres zájmového území (klad mapových listů)



Není-li zobrazena katastrální mapa, zadejte žádost znovu. Katastrální mapa je generována prostřednictvím externí WMS služby, jejíž provoz nezajišťuje společnost ČEZ Distribuce, a. s.

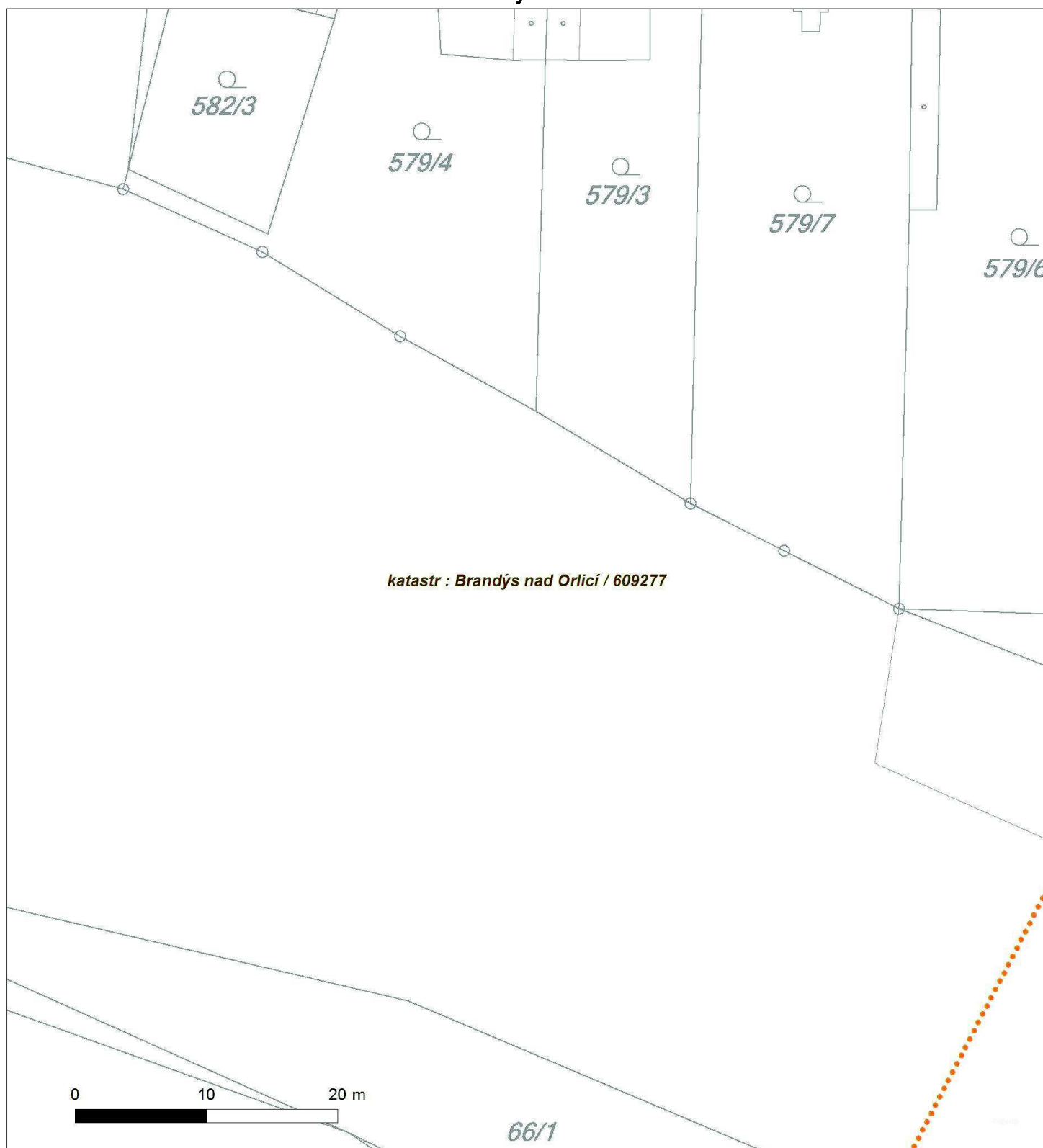
LEGENDA

| | | | |
|---|-----------------------------|---|--------------------------------------|
|  | Podzemní vedení NN do 1kV |  | Stanice do 52 kV - stožárová |
|  | Nadzemní vedení NN do 1kV |  | Stanice do 52 kV - zděná |
|  | Podzemní vedení VN do 35 kV |  | Transformovna (nad 52 kV) |
|  | Nadzemní vedení VN do 35 kV |  | Probíhající investice ČEZ Distribuce |
|  | Podzemní vedení VVN 110kV |  | Stanice ČEZ Distribuce ve výstavbě |
|  | Nadzemní vedení VVN 110kV |  | Zařízení ČEZ Distribuce ve výstavbě |
|  | NN přívod odběratele |  | Hranice katastrálního území |
|  | Cizí energetické vedení | | |
|  | Zájmové území | | |

Platí pouze se sdělením číslo 0100690972.

Zakreslené polohy zařízení v příloze jsou pouze informativní.

Situační výkres - list 1



Není-li zobrazena katastrální mapa, zadejte žádost znovu. Katastrální mapa je generována prostřednictvím externí WMS služby, jejíž provoz nezajišťuje společnost ČEZ Distribuce, a. s.



Platí pouze se sdělením číslo 0100690972.

Zakreslené polohy zařízení v příloze jsou pouze informativní.

Situační výkres - list 2

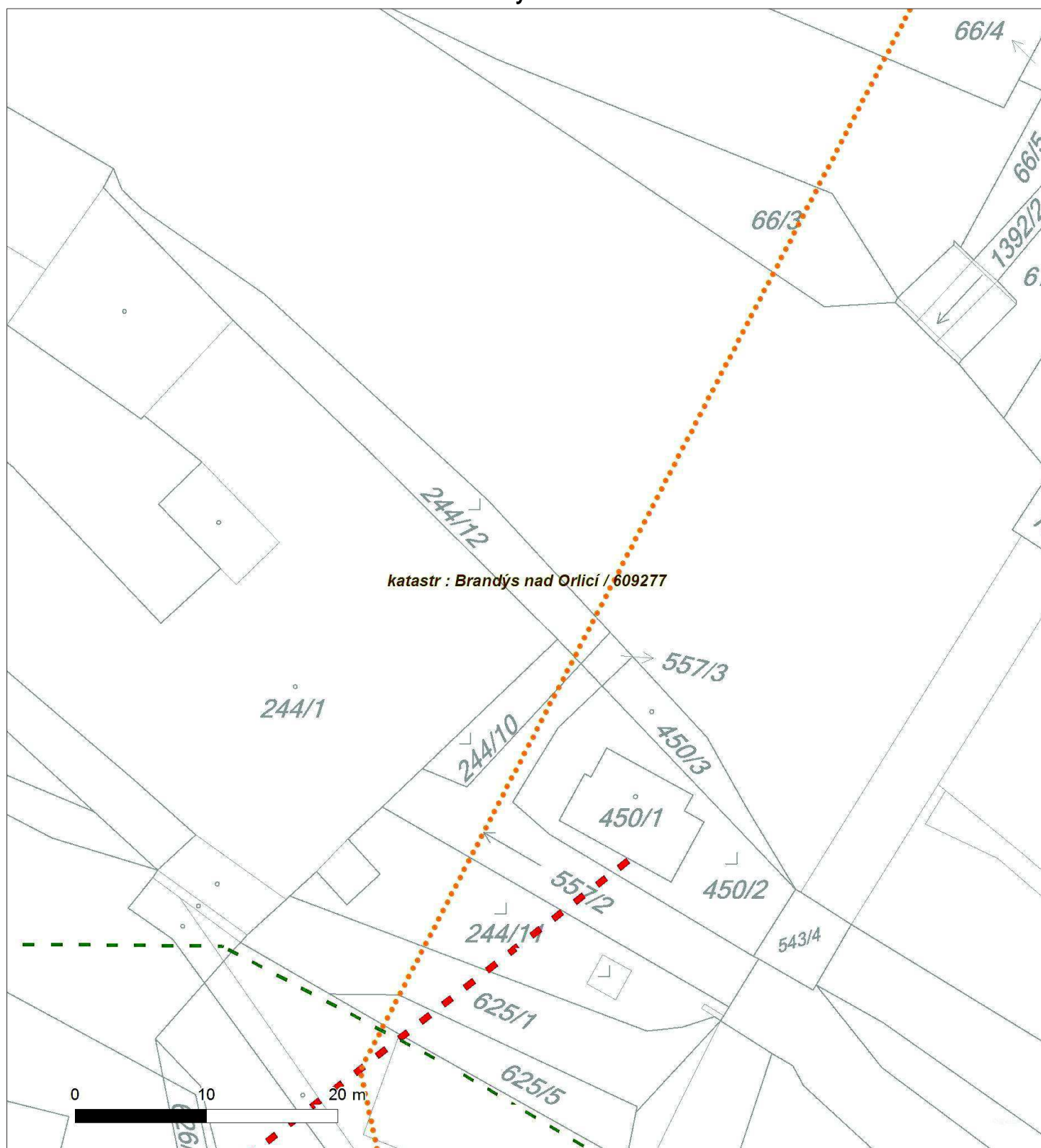


Není-li zobrazena katastrální mapa, zadejte žádost znovu. Katastrální mapa je generována prostřednictvím externí WMS služby, jejíž provoz nezajišťuje společnost ČEZ Distribuce, a. s.

Platí pouze se sdělením číslo 0100690972.

Zakreslené polohy zařízení v příloze jsou pouze informativní.

Situační výkres - list 3

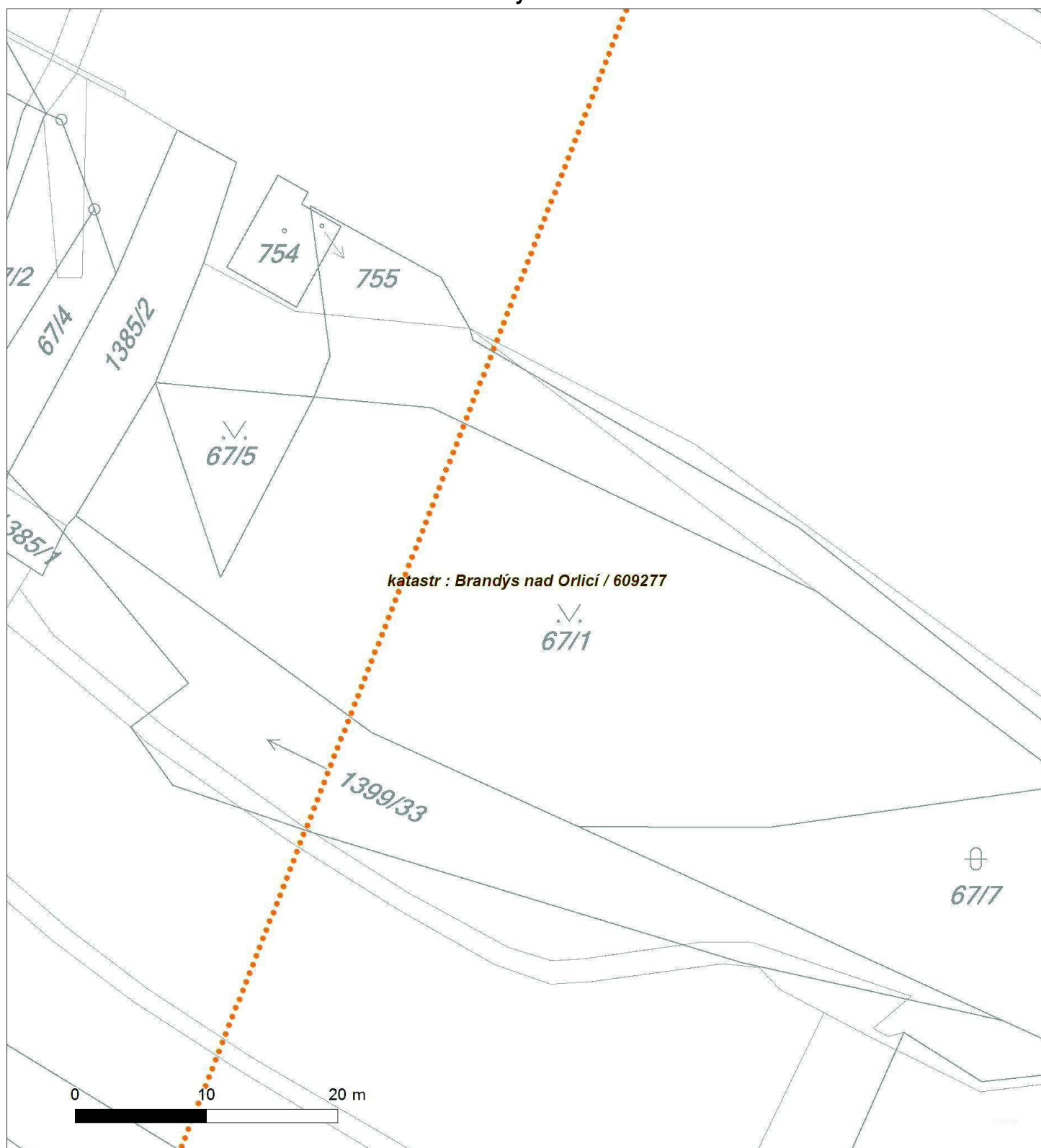


Není-li zobrazena katastrální mapa, zadejte žádost znovu. Katastrální mapa je generována prostřednictvím externí WMS služby, jejíž provoz nezajišťuje společnost ČEZ Distribuce, a. s.

Platí pouze se sdělením číslo 0100690972.

Zakreslené polohy zařízení v příloze jsou pouze informativní.

Situační výkres - list 4



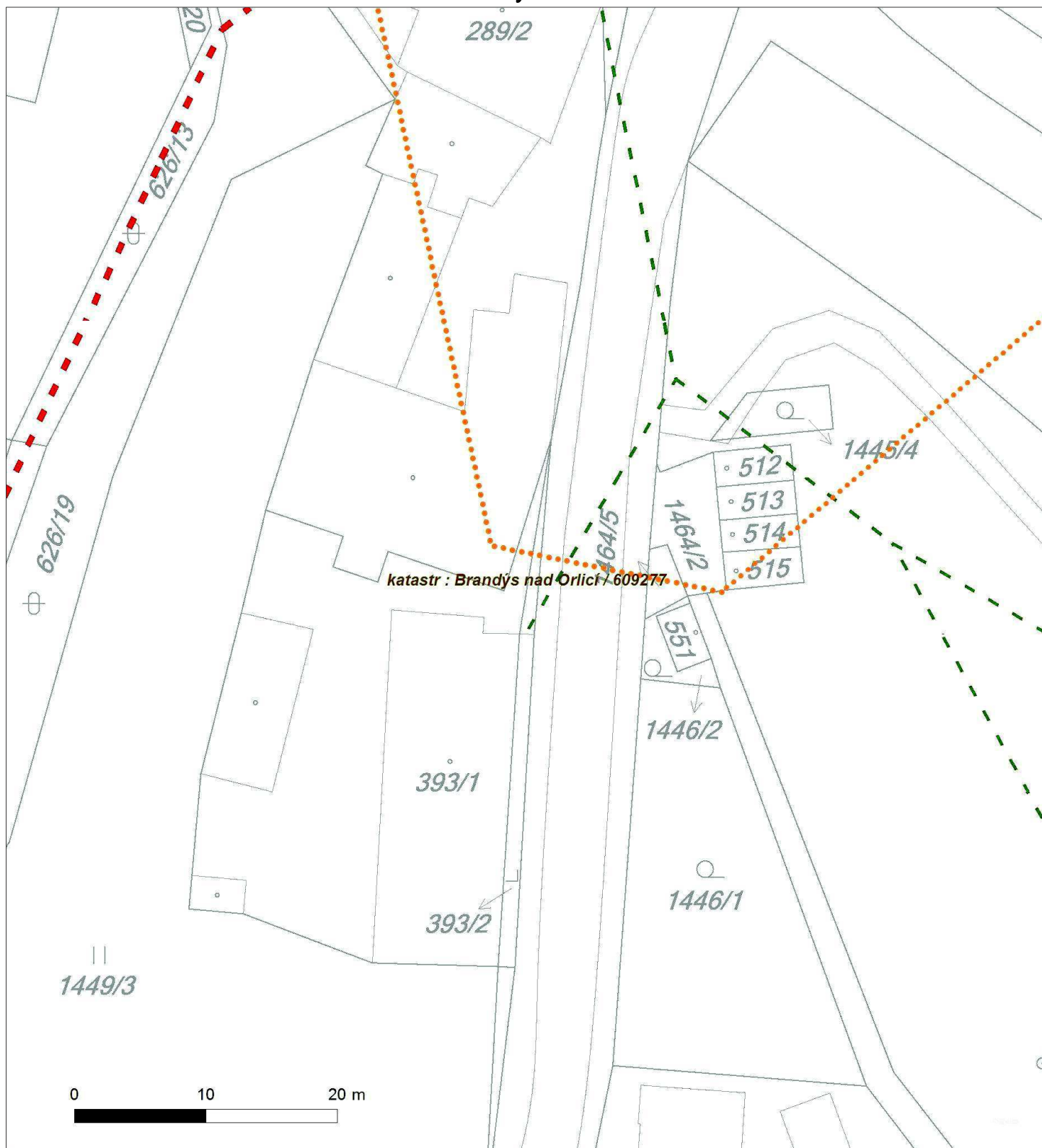
Není-li zobrazena katastrální mapa, zadejte žádost znovu. Katastrální mapa je generována prostřednictvím externí WMS služby, jejíž provoz nezajišťuje společnost ČEZ Distribuce, a. s.



Platí pouze se sdělením číslo 0100690972.

Zakreslené polohy zařízení v příloze jsou pouze informativní.

Situační výkres - list 5

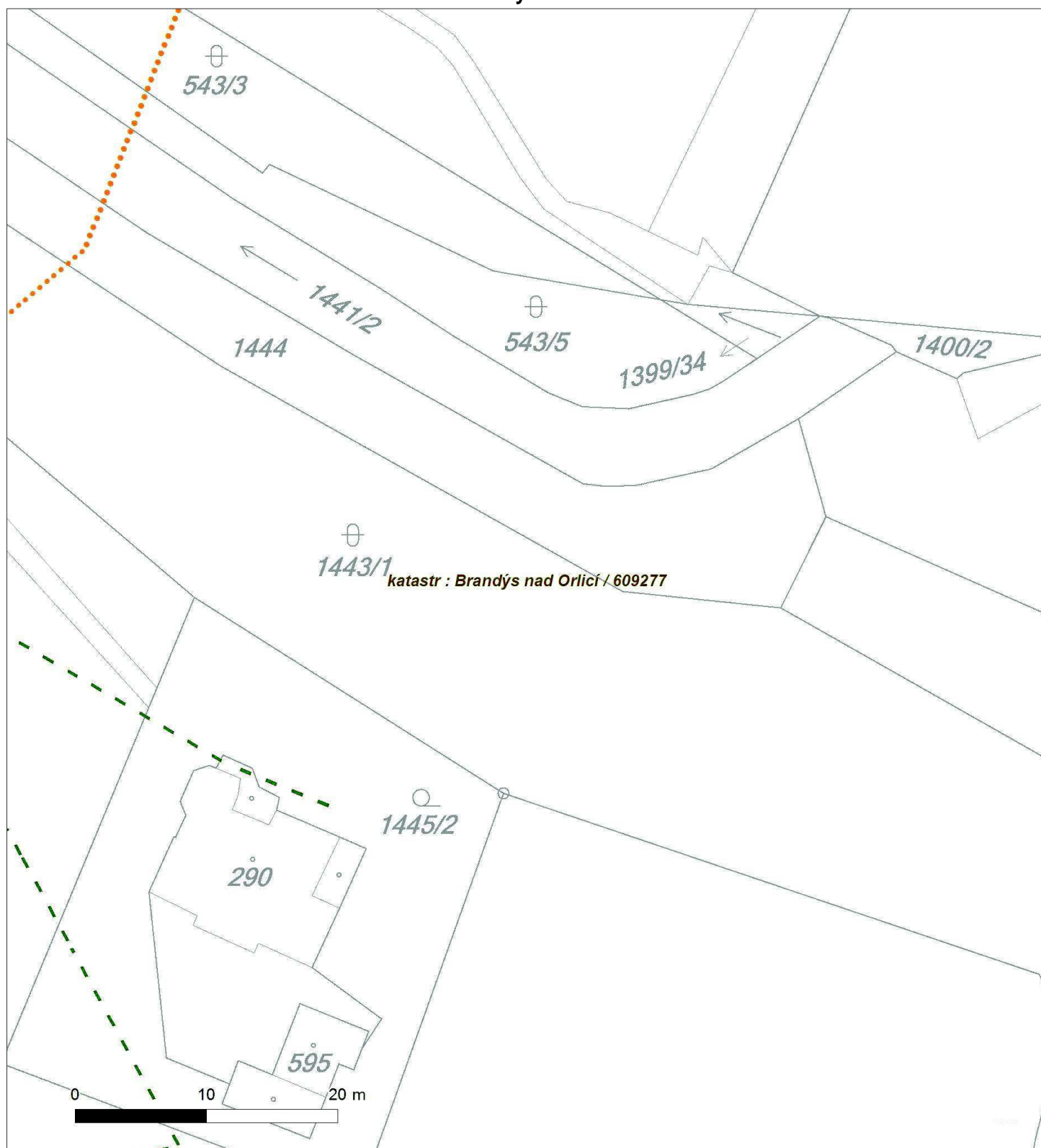


Není-li zobrazena katastrální mapa, zadejte žádost znovu. Katastrální mapa je generována prostřednictvím externí WMS služby, jejíž provoz nezajišťuje společnost ČEZ Distribuce, a. s.

Platí pouze se sdělením číslo 0100690972.

Zakreslené polohy zařízení v příloze jsou pouze informativní.

Situační výkres - list 6



Není-li zobrazena katastrální mapa, zadejte žádost znovu. Katastrální mapa je generována prostřednictvím externí WMS služby, jejíž provoz nezajišťuje společnost ČEZ Distribuce, a. s.

PODMÍNKY PRO PROVÁDĚNÍ ČINNOSTÍ V OCHRANNÝCH PÁSMECH PODZEMNÍCH VEDENÍ

Ochranné pásmo podzemních vedení elektrizační soustavy do 110 kV včetně a vedení řídicí, měřicí a zabezpečovací techniky je stanoveno v § 46, odst. (5), Zák. č. 458/2000 Sb., tj. zákona o podmínkách podnikání a o výkonu státní správy v energetických odvětvích a o změně některých zákonů (energetický zákon), ve znění pozdějších předpisů (dále jen "energetický zákon"), a činí 1 metr po obou stranách krajního kabelu kabelové trasy, nad 110 kV činí 3 metry po obou stranách krajního kabelu.

V ochranném pásmu podzemního vedení je podle § 46 odst. (8) a (10) energetického zákona zakázáno:

- a) zřizovat bez souhlasu vlastníka těchto zařízení stavby či umisťovat konstrukce a jiná podobná zařízení, jakož i uskladňovat hořlavé a výbušné látky,
 - b) provádět bez souhlasu vlastníka zemní práce,
 - c) provádět činnosti, které by mohly ohrozit spolehlivost a bezpečnost provozu těchto zařízení nebo ohrozit život, zdraví či majetek osob,
 - d) provádět činnosti, které by znemožňovaly nebo podstatně znesnadňovaly přístup k těmto zařízením,
 - e) vysazovat trvalé porosty a přejíždět vedení těžkými mechanizmy.
- Pokud stavba nebo stavební činnost zasahuje do ochranného pásma podzemního vedení, je třeba požádat o písemný souhlas vlastníka nebo provozovatele tohoto zařízení na základě § 46, odst. (8) a (11) energetického zákona.

V ochranných pásmech podzemních vedení je třeba dále dodržovat následující podmínky:

1. Dodavatel prací musí před zahájením prací zajistit vytýčení podzemního zařízení a prokazatelně seznámit pracovníky, jichž se to týká, s jejich polohou a upozornit na odchylky od výkresové dokumentace.
2. Výkopové práce do vzdálenosti 1 metr od osy (krajního) kabelu musí být prováděny ručně. V případě provedení sond (ručně) může být tato vzdálenost snížena na 0,5 metru.
3. Zemní práce musí být prováděny v souladu s ČSN 73 6133 Návrh a provádění zemního tělesa pozemních komunikací a při zemních pracích musí být dodrženo Nařízení vlády č. 591/2006 Sb., bližších minimálních požadavků na bezpečnost a ochranu zdraví při práci na staveništích.
4. Místa křížení a souběhy ostatních zařízení se zařízeními energetiky musí být vyprojektovány a provedeny zejména dle ČSN 73 6005, ČSN EN 50 341-1,2, ČSN EN 50341-3-19, ČSN EN 50423-1, ČSN 33 2000-5-52 a PNE 33 3302.
5. Dodavatel prací musí oznámit příslušnému provozovateli distribuční soustavy zahájení prací minimálně 3 pracovní dny předem.
6. Při potřebě přejíždění trasy podzemních vedení vozidly nebo mechanizmy je třeba po dohodě s provozovatelem provést dodatečnou ochranu proti mechanickému poškození.
7. Je zakázáno manipulovat s obnaženými kabely pod napětím. Odkryté kabely musí být za vypnutého stavu řádně vyvěšeny, chráněny proti poškození a označeny výstražnou tabulkou dle ČSN ISO 3864.
8. Před záhozem kabelové trasy musí být provozovatel kabelu vyzván ke kontrole uložení. Pokud tato organizace provádějící zemní práce neprovede, vyhrazuje si provozovatel distribuční soustavy právo nechat inkriminované místo znovu odkrýt.
9. Při záhozu musí být zemina pod kabely řádně udusána, kabely zapískovány a provedeno krytí proti mechanickému poškození.
10. Bez předchozího souhlasu je zakázáno snižovat nebo zvyšovat vrstvu zeminy nad kabelem.
11. Každé poškození zařízení provozovatele distribuční soustavy musí být okamžitě nahlášeno na Kontaktní bezplatnou linku ČEZ Distribuce 800 850 860, která je Vám k dispozici 24 hodin denně, 7 dní v týdnu.
12. Ukončení stavby musí být neprodleně ohlášeno příslušnému provoznímu útvaru.
13. Po dokončení stavby provozovatel distribuční soustavy nesouhlasí s vyhlášením ochranného pásma nových rozvodů, které jsou budovány, protože se již jedná o práce v ochranném pásmu zařízení provozovatele distribuční soustavy. Případné opravy nebo rekonstrukce na svém zařízení nebude provozovatel distribuční soustavy provádět na výjimku z ochranného pásma nebo na základě souhlasu s činností v tomto pásmu.

Případné nedodržení uvedených podmínek bude řešeno příslušným stavebním úřadem nebo nahlášeno Energetickému regulačnímu úřadu jako správní delikt ve smyslu příslušného ustanovení energetického zákona spočívající v porušení zákazu provádět činnosti v ochranných pásmech dle § 46 uvedeného zákona.

PODMÍNKY PRO PROVÁDĚNÍ ČINNOSTÍ V OCHRANNÝCH PÁSMECH NADZEMNÍCH VEDENÍ

Ochranné pásmo nadzemního vedení podle § 46, odst. (3), Zák. č. 458/2000 Sb., tj. zákona o podmínkách podnikání a o výkonu státní správy v energetických odvětvích a o změně některých zákonů (energetický zákon), ve znění pozdějších předpisů (dále jen "energetický zákon") je souvislý prostor vymezený svislými rovinami vedenými po obou stranách vedení ve vodorovné vzdálenosti měřené kolmo na vedení, které činí od krajního vodiče vedení na obě jeho strany:

- a) u napětí nad 1 kV a do 35 kV včetně
 - pro vodiče bez izolace 7 metrů (resp. 10 metrů u zařízení postaveného do 31. 12. 1994, vyjma lesních průseků, kde rozsah ochranného pásma i do uvedeného data činí 7 metrů),
 - pro vodiče s izolací základní 2 metry,
 - pro závěsná kabelová vedení 1 metr;
- b) u napětí nad 35 kV do 110 kV včetně
 - pro vodiče bez izolace 12 metrů (resp. 15 metrů u zařízení postaveného do 31. 12. 1994).
 - pro vodiče s izolací základní 5 metrů

Poznámka: Nadzemní vedení nízkého napětí (do 1 kV) není chráněno ochranným pásmem. Při činnostech prováděných v jeho blízkosti (práce v blízkosti) je nutné dodržet vzdálenosti dané ČSN EN 50110-1 ed. 2.

V ochranném pásmu nadzemního vedení je podle § 46 odst. (8) a (9) energetického zákona zakázáno:

1. zřizovat bez souhlasu vlastníka těchto zařízení stavby či umisťovat konstrukce a jiná podobná zařízení, jakož i uskladňovat hořlavé a výbušné látky,
 2. provádět bez souhlasu vlastníka zemní práce,
 3. provádět činnosti, které by mohly ohrozit spolehlivost a bezpečnost provozu těchto zařízení nebo ohrozit život, zdraví či majetek osob,
 4. provádět činnosti, které by znemožňovaly nebo podstatně znesnadňovaly přístup k těmto zařízením,
 5. vysazovat chmelnice a nechávat růst porosty nad výšku 3 metry.
- Pokud stavba nebo stavební činnost zasahuje do ochranného pásma nadzemního vedení, je třeba požádat o písemný souhlas vlastníka nebo provozovatele tohoto zařízení na základě § 46, odst. (8) a (11) energetického zákona.

V ochranných pásmech nadzemních vedení je třeba dále dodržovat následující podmínky:

1. Při pohybu nebo pracích v blízkosti elektrického vedení vysokého napětí se nesmí osoby, předměty, prostředky nemající povahu jeřábu přiblížit k živým částem - vodičům blíže než 2 metry (dle ČSN EN 50110-1).
2. Jeřáby a jim podobná zařízení musí být umístěny tak, aby v kterékoli poloze byly všechny jejich části mimo ochranné pásmo vedení, a musí být zamezeno vyvrstvení lana.
3. Je zakázáno stavět budovy nebo jiné objekty v ochranných pásmech nadzemních vedení vysokého napětí.
4. Je zakázáno provádět veškeré pozemní práce, při kterých by byla narušena stabilita podpěrných bodů - sloupů nebo stožárů.
5. Je zakázáno upevňovat antény, reklamy, ukazatele apod. pod, přes nebo přímo na stožáry elektrického vedení.
6. Dodavatel prací musí prokazatelně seznámit své pracovníky, jichž se to týká s ČSN EN 50110-1.
7. Pokud není možné dodržet body č. 1 až 4, je možné požádat příslušný provozní útvar provozovatele distribuční soustavy o další řešení (zajištění odborného dohledu pracovníka s elektrotechnickou kvalifikací dle Vyhlášky č. 50/1978 Sb., vypnutí a zajištění zařízení, zaizolování živých částí apod.), pokud nejsou tyto podmínky již součástí jiného vyjádření ke konkrétní stavbě.
8. V případě požadavku na vypnutí zařízení po nezbytnou dobu provádění prací je nutné požádat minimálně 2 měsíce před požadovaným termínem. V případě vedení nízkého napětí je možné též požádat o zaizolování části vedení.

Případné nedodržení uvedených podmínek bude řešeno příslušným stavebním úřadem nebo nahlášeno Energetickému regulačnímu úřadu jako správní delikt ve smyslu příslušného ustanovení energetického zákona, spočívající v porušení zákazu provádět činnosti v ochranných pásmech dle § 46 uvedeného zákona.

PODMÍNKY PRO PROVÁDĚNÍ ČINNOSTÍ V OCHRANNÝCH PÁSMECH ELEKTRICKÝCH STANIC

Ochranné pásmo elektrické stanice je stanoveno v § 46, odst. (6), Zák. č. 458/2000 Sb., tj. zákona o podmínkách podnikání a o výkonu státní správy v energetických odvětvích a o změně některých zákonů (energetický zákon), ve znění pozdějších předpisů (dále jen "energetický zákon") a je vymezeno svislými rovinami vedenými ve vodorovné vzdálenosti:

- a) u venkovních el. stanic a dále stanic s napětím větším než 52 kV v budovách 20 metrů od oplocení nebo od vnějšího líce obvodového zdiva,
- b) u stožárových elektrických stanic a věžových stanic s venkovním přívodem s převodem napětí z úrovně nad 1 kV a menší než 52 kV na úroveň nízkého napětí 7 m od vnější hrany půdorysu stanice ve všech směrech,
- c) u kompaktních a zděných el. stanic s převodem napětí z úrovně nad 1 kV a menší než 52 kV na úroveň nízkého napětí 2 metry od vnějšího pláště stanice ve všech směrech,
- d) u vestavěných el. stanic 1 metr od obestavění.

V ochranném pásmu elektrické stanice je podle § 46 odst. (8) a (10) energetického zákona zakázáno:

1. zřizovat bez souhlasu vlastníka těchto zařízení stavby či umisťovat konstrukce a jiná podobná zařízení, jakož i uskladňovat hořlavé a výbušné látky,
2. provádět bez souhlasu vlastníka zemní práce,
3. provádět činnosti, které by mohly ohrozit spolehlivost a bezpečnost provozu těchto zařízení nebo ohrozit život, zdraví či majetek osob,
4. provádět činnosti, které by znemožňovaly nebo podstatně znesnadňovaly přístup k těmto zařízením.

Pokud stavba nebo stavební činnost zasahuje do ochranného pásma elektrické stanice, je třeba požádat o písemný souhlas vlastníka nebo provozovatele tohoto zařízení na základě § 46, odst. (8) a (11) energetického zákona.

V ochranném pásmu elektrické stanice je dále zakázáno provádět činnosti, které by mohly mít za následek ohrožení bezpečnosti a spolehlivosti provozu stanice nebo zmenšující či podstatně znesnadňující její obsluhu a údržbu a to zejména:

5. provádět výkopové práce ohrožující zaústění podzemních vedení vysokého a nízkého napětí nebo stabilitu stavební části el. stanice (viz podmínky pro činnosti v ochranných pásmech podzemního vedení),
6. skladovat či umisťovat předměty bránící přístupu do elektrické stanice nebo k rozvaděčům vysokého nebo nízkého napětí,
7. umisťovat antény, reklamy, ukazatele apod.,
8. zřizovat oplocení, které by znemožnilo obsluhu el. stanice.

Případné nedodržení uvedených podmínek bude řešeno příslušným stavebním úřadem nebo nahlášeno Energetickému regulačnímu úřadu jako správní delikt ve smyslu příslušného ustanovení energetického zákona spočívající v porušení zákazu provádět činnosti v ochranných pásmech dle § 46 uvedeného zákona.



ŽADATEL
MDS Projekt s.r.o.

NAŠE ZNAČKA
0200552067

VYŘIZUJE / LINKA
841 842 843

VYŘÍZENO DNE
02.02.2017

Sdělení o existenci komunikačního vedení společnosti ČEZ ICT Services, a. s.

Název akce: **Rekonstrukce mostu ev.č. 3155-2 Brandýs nad Orlicí**

Účel: **Stavební řízení**

Vážený zákazníku,
dovolujeme si reagovat na Vaši žádost číslo 0200552067 ze dne 02.02.2017, která se týkala sdělení o existenci komunikačního zařízení na Vámi určeném zájmovém území.

Dle vědomí společnosti ČEZ ICT Services, a. s., se na Vámi vymezeném zájmovém území:
nenachází komunikační zařízení v majetku společnosti ČEZ ICT Services, a. s.

Zároveň si Vás dovoluujeme upozornit, že není vyloučeno, že se ve Vámi vymezeném zájmovém území nachází jiné zařízení, které není v majetku společnosti ČEZ ICT Services, a. s.

Toto sdělení je platné do 02.02.2018.

V souvislosti s výše uvedeným si Vás dovoluujeme upozornit, že sdělení o existenci či neexistenci sítí představuje skutečnosti tvořící obchodní tajemství společnosti ČEZ ICT Services, a. s. Poskytnuté informace jsou dále také důvěrnými informacemi společnosti ČEZ ICT Services, a. s. Z výše uvedených důvodů si Vás proto společnost ČEZ ICT Services, a. s., dovoluje upozornit, že s poskytnutými informacemi je potřeba nakládat dle platných právních předpisů, v opačném případě se vystavujete postihu ve smyslu platné právní úpravy. V této souvislosti si Vás dovoluujeme rovněž upozornit, že požadované informace nesmí být předány, sděleny, využity, zpřístupněny, či jiným způsobem postoupeny na jakoukoli třetí osobu bez předchozího prokazatelného souhlasu společnosti ČEZ ICT Services, a. s. Informace o existenci sítí mohou být využity pouze pro účel, pro který byly vyžádány.

S pozdravem

Martin Šklíba
ČEZ ICT Services, a. s.

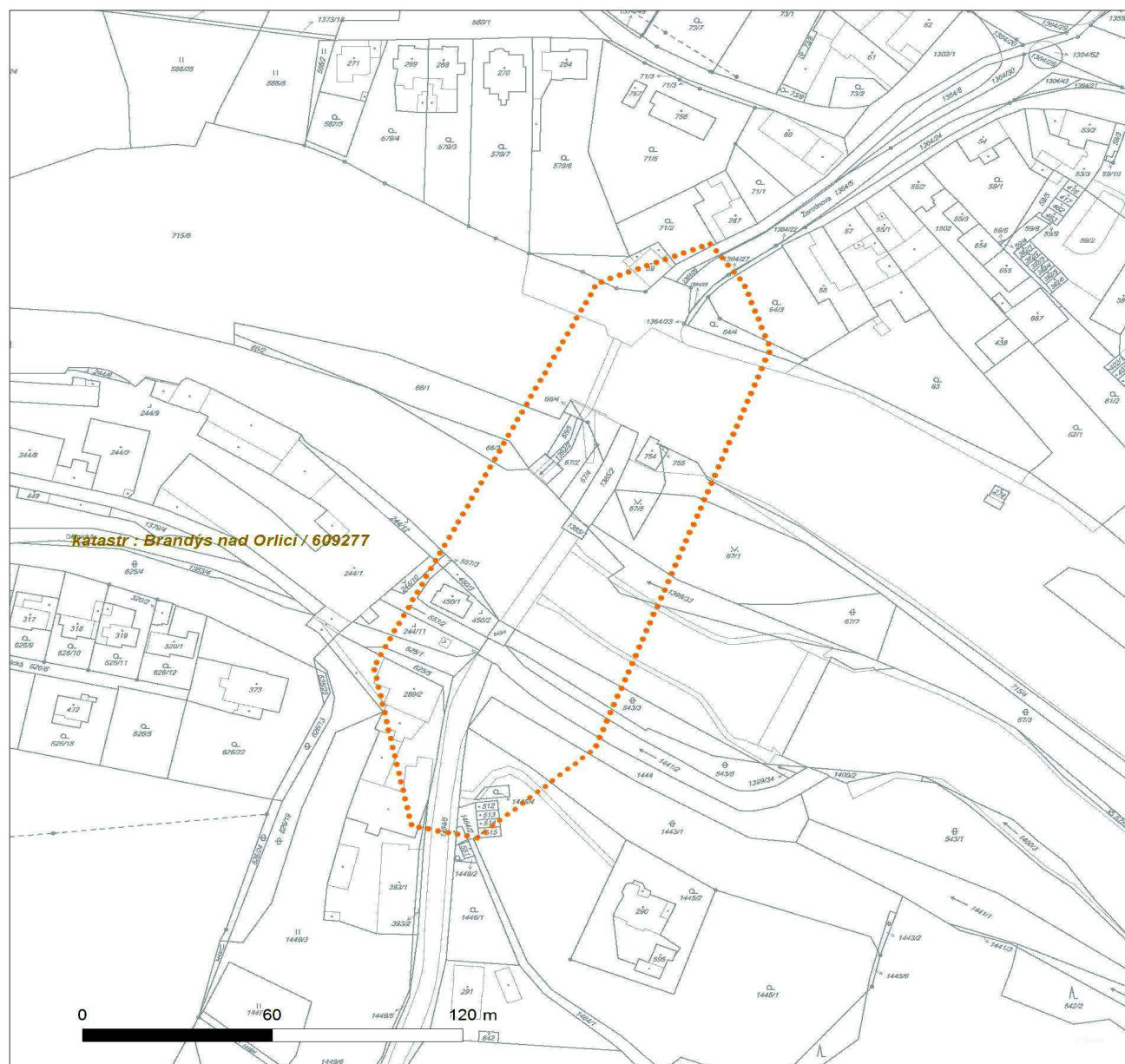
Přílohy

Síťový výkres zájmového území






Platí pouze se sdělením číslo 0200552067.

Zakreslené polohy zařízení v příloze jsou pouze informativní.

Situační výkres zájmového území



LEGENDA

- | | | | |
|---|---------------------------|---|-----------------------------|
|  | Nadzemní optické vedení |  | Radioreléový spoj vzduch |
|  | Podzemní optické vedení |  | Zájmové území |
|  | Nadzemní metalické vedení |  | Hranice katastrálního území |
|  | Podzemní metalické vedení | | |



MDS projekt s.r.o.
Försterova 175
56601 Vysoké Mýto

naše značka
5001252191

vyřizuje
Eva Strnadová

datum
16.02.2016

Věc:

Rekonstrukce mostu ev.č. 3155-2 Brandýs nad Orlicí

K.ú. - p.č.: Brandýs nad Orlicí

Stavebník: MDS projekt s.r.o., Försterova 175, 56601 Vysoké Mýto

Účel stanoviska: Předprojektová příprava

RWE GasNet, s.r.o., jako provozovatel distribuční soustavy (PDS) a technické infrastruktury, zastoupený RWE Distribuční služby, s.r.o., vydává toto stanovisko:

Podklady pro zpracování projektové dokumentace v ochranném a bezpečnostním pásmu plynárenského zařízení a plynovodních přípojek.

Poskytnuté podklady nenahrazují stanovisko k projektové dokumentaci.

Toto stanovisko nelze použít pro projednání se stavebním úřadem ani pro realizaci stavby.

V zájmovém území se nacházejí tato stávající plynárenská zařízení:

STL plynovod PE d 110, OCEL DN 100, ul. Žerotínova + STL přípojka pro č.p. 53, ul. Dělnická

Na základě předložené situace byl předán informativní zákres v M 1:1000.

Poskytnuté údaje o poloze stávajících plynárenských zařízení lze použít POUZE PRO POTŘEBY ZPRACOVÁNÍ PD. Technické podmínky dotyku s naším zařízením s námi projednejte a zapracujte do PD stavby.

- Informace o možnosti poskytnutí polohy stávajících PZ ve správě RWE GasNet, s.r.o. v digitální podobě získáte na adrese: www.rwe-distribuce.cz/cs/zadost-o-vektorova-data/
- Projekt, ve kterém budou zakreslena plynárenská zařízení a plynovodní přípojky dle poskytnutých mapových nebo elektronických podkladů požadujeme předložit v měřítku 1:500, popř. 1:1000 k posouzení.
- PD musí řešit vzájemný vztah nově projektované stavby a stávajícího plynárenského zařízení a plynovodních přípojek (okótováním a popisem v technické zprávě) s ohledem k zákonům č. 458/2000 Sb. a č. 670/2004 Sb., ČSN EN 1594 a TPG 702 04, ČSN EN 12007 - 1/2/3/4, TPG 702 01, ČSN EN 12186 a ČSN 73 6005. Tato povinnost se vztahuje pro všechny možnosti umístování, povolování a užívání stavby, které stanovuje Stavební zákon č. 183/2006 Sb.

Platí pouze pro území vyznačené v příloze tohoto stanoviska a to 24 měsíců ode dne jeho vydání.

V případě dotčení pozemku v majetku RWE kontaktujte prosím RWE GasNet, s.r.o. Kontakt naleznete na adrese www.rwe-distribuce.cz/cs/kontaktni-system/, činnost "Smluvní vztahy - pozemky a budovy plynárenských zařízení", případně na Zákaznické lince 840 11 33 55.

RWE Distribuční služby, s.r.o.

Plynárenská 499/1
Zábrdovice
602 00 Brno
T +420532221111
F +420545578571
E info_ds@rwe.cz
I www.rwe.cz
IČ: 27935311
DIČ: CZ27935311

Zapsán do obchodního rejstříku:
Krajský soud v Brně
oddíl C, vložka 57165
26.07.2007

Bankovní spojení:
Československá obchodní banka,
a.s.
Číslo účtu: 17837923
Kód banky: 0300



Za správnost a úplnost dokumentace předložené s žádostí včetně jejího souladu s platnými předpisy plně zodpovídá její zpracovatel. Stanovisko nenahrazuje případná další stanoviska k jiným částem stavby.

V případě další korespondence nebo jednání (např. změna stavby) uvádějte naši značku - 5001252191 a datum tohoto stanoviska. Kontakty jsou k dispozici na www.rwe-ds.cz nebo Zákaznická linka 840 11 33 55.

Eva Strnadová
technik externích požadavků
odbor zpracování externích požadavků
RWE Distribuční služby, s.r.o.
+420495060562
eva.strnadova@rwe.cz

Přílohy: Orientační zakres plynárenského zařízení, Detailní zakres plynárenského zařízení

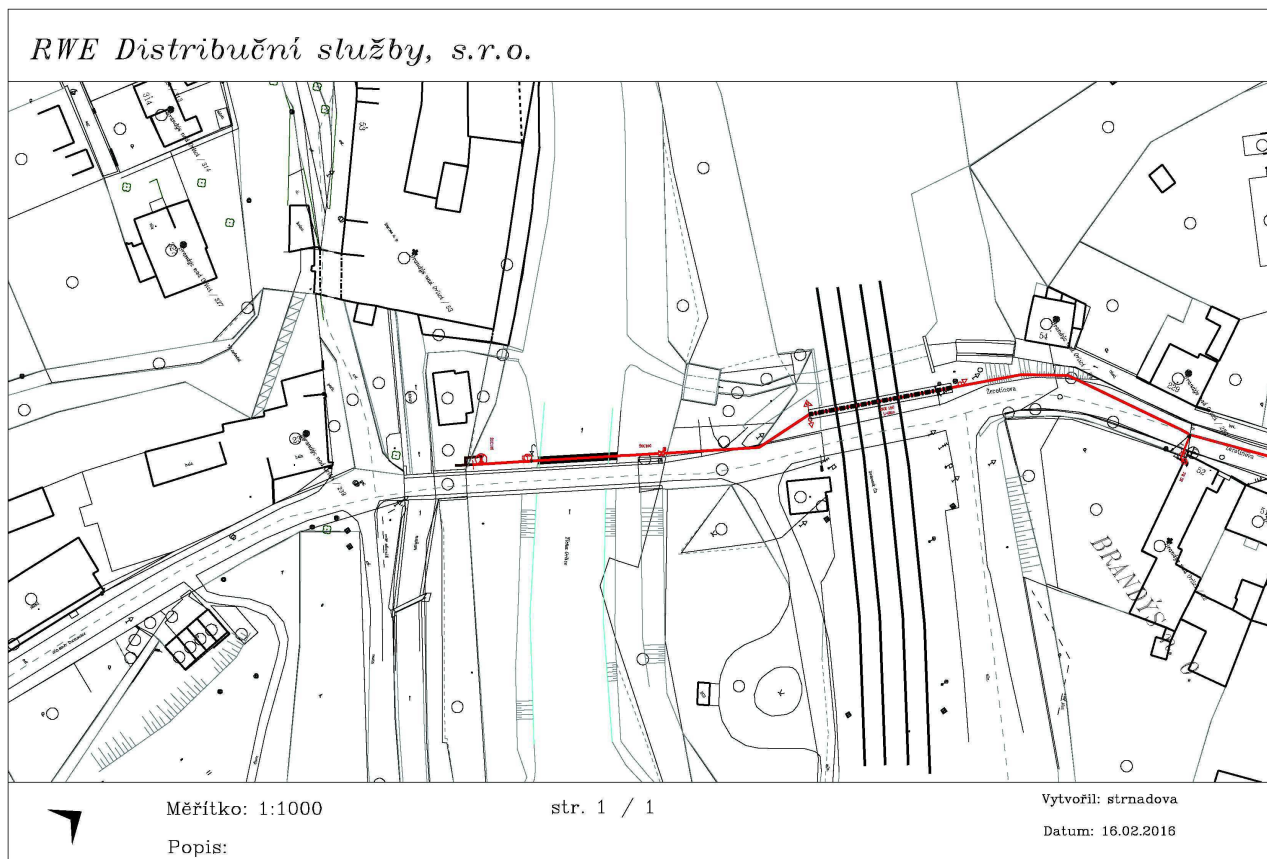
Příloha: Orientační zakres plynárenského zařízení. Tato příloha je nedílnou součástí stanoviska č. 5001252191 ze dne 16.02.2016.

Provozovatel DS: RWE GasNet, s.r.o.; Stavebník: MDS projekt s.r.o., Försterova 175, 56601 Vysoké Mýto. K.ú.: Brandýs nad Orlicí.



Příloha: Detailní zákres plynárenského zařízení. Tato příloha je nedílnou součástí stanoviska č. 5001252191 ze dne 16.02.2016.

Provozovatel DS: RWE GasNet, s.r.o.; Stavebník: MDS projekt s.r.o., Försterova 175, 56601 Vysoké Myto. K.ú.: Brandýs nad Orlicí.



Legenda:

| | |
|--|------------------------------|
| | linie plynovodu |
| | NTL |
| | STL |
| | VTL |
| | VVTL |
| | nefunkční |
| | výstavba |
| | regulační stanice |
| | ochranné zařízení |
| | kabel |
| | elektropřipojka |
| | kabel protikoroziční ochrany |
| | anodové uzemnění |
| | stanice katodové ochrany |



Správa železniční dopravní cesty

Správa železniční dopravní cesty, státní organizace

Oblastní ředitelství Hradec Králové

U Fotochemy 259/1

501 01 HRADEC KRÁLOVÉ

MDS projekt s.r.o.

čj.: 3421/2016-SZDC-OR HKR-ÚT

Vyřizuje: Coufal Pavel

Telefon: 972 342 079

E-mail: coufal@szdc.cz

Datum: 29.3.2016

Forsterova 175

566 01 Vysoké Mýto

**Souhrnné stanovisko
Správy železniční dopravní cesty, státní organizace
k existenci sítí**

Na základě předložené žádosti a dokumentace stavby vydává Správa železniční dopravní cesty, státní organizace, Oblastní ředitelství Hradec Králové (dále jen „OR HKR“) toto

**Souhrnné stanovisko k existenci sítí
pro stavbu:**

Název stavby: Rekonstrukce mostu ev. č. 3155-2 Brandýs nad Orlicí**Místo stavby: Brandýs nad Orlicí****Trat': Česká Třebová - Praha, žkm 266,560 - 266,620****TÚDÚ: 1501D3****Žadatel: MDS projekt s.r.o.**

Podle předložené projektové dokumentace k existenci sítí se jedná o rekonstrukci silničního mostu. Stavba se bude nacházet v ochranném pásmu dráhy v k. ú. Brandýs nad Orlicí.

V území dotčeném stavbou se nachází vedení, zařízení a objekt ve správě OR HKR /SSZT, SEE, SMT/ a ČD Telematika a.s.:

- 1) kabelová trasa a přejezdové zabezpečovací zařízení ve správě SSZT - viz přílohy. Stavební činnost bude navržena tak, že nebude nijak omezovat rozhledové poměry na přejezdu ani viditelnost a slyšitelnost signalizace. V opačném případě musí být navrženo dopravní opatření dle platných norem a předpisů, nebo během prací omezujících rozhledy a signalizaci uzavřen a střežen žel. přejezd.
- 2) kabelové trasy NN a VN 6 kV ve správě SEE - viz přílohy. Polohy kabelových tras jsou zakresleny pouze informativně.
- 3) kabelové trasy a zařízení ve správě ČD Telematika - viz příložené vyjádření č. j. 3800/2016-0 ze dne 23. 2. 2016.

Toto souhrnné stanovisko k existenci sítí je vydáno pouze pro účely zpracování projektové dokumentace a nelze ho použít pro žádný typ řízení u místně příslušného stavebního úřadu ani k realizaci stavby!

Pro další řízení požadujeme předložit projekt, který bude zpracován dle následujících požadavků:

- 1) Stavbou nesmí být nepříznivě ovlivněny drážní objekty a zařízení ve správě SZDC.
- 2) Stavba je umístěna v oblasti s výskytem bludných proudů. Podzemní části stavby musí být navrženy z materiálů nepodléhajících korozi nebo musí být chráněny proti korozivním účinkům bludných proudů.
- 3) Stavba bude navržena tak, aby ani v budoucnu nedošlo k porušení funkce objektu vlivem provozu dráhy.
- 4) Při zpracování projektové dokumentace musí být dodržena vyhláška č. 177/1995 Sb. stavební a technický řád drah v platném znění.
- 5) Akce bude navržena tak, aby nebyla narušena funkce příkopů a vodotečí sloužících k odvodnění tělesa dráhy.

6) Projekt pro další řízení musí obsahovat:

- situaci v M1 :1000 (500) s výrazným zakreslením projednávané stavby, dále se zakreslením výše uvedených sítí ve správě SŽDC, osy krajní koleje dráhy, vyznačením směru kilometráže trati a s udáním kilometrické polohy stavby vůči trati, hranic pozemků a jejich parcelní čísla,
- příčný řez v místě největšího přiblížení k ose koleje při souběhu v M 1:100/200 se zakreslením hranic drážního pozemku a s uvedením vzdálenosti stavby od osy krajní koleje,
- technickou zprávu.

Toto souhrnné stanovisko se týká předmětné stavby pouze v rozsahu předložené dokumentace stavby s platností **2 let** od data vydání tohoto souhrnného stanoviska.

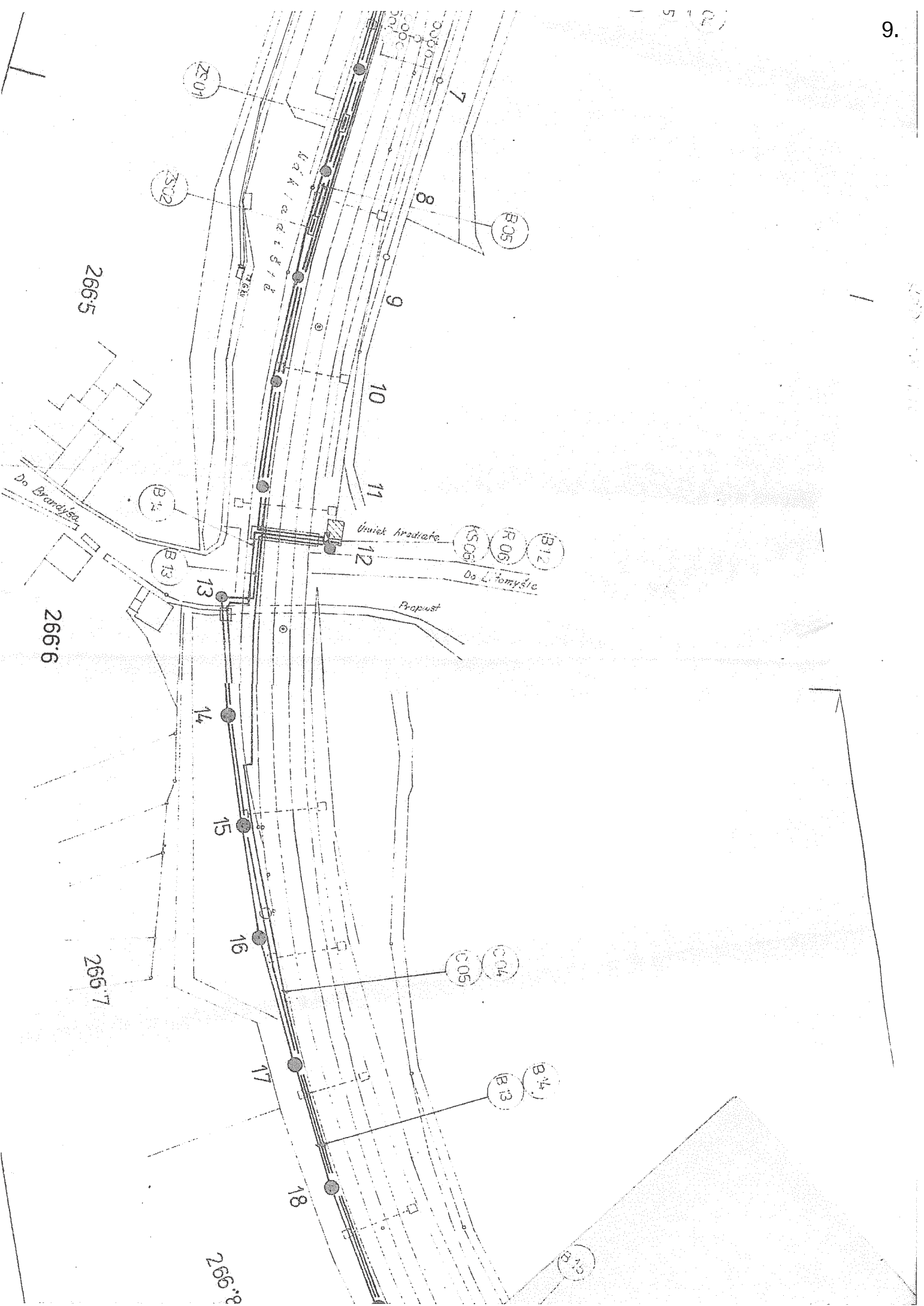


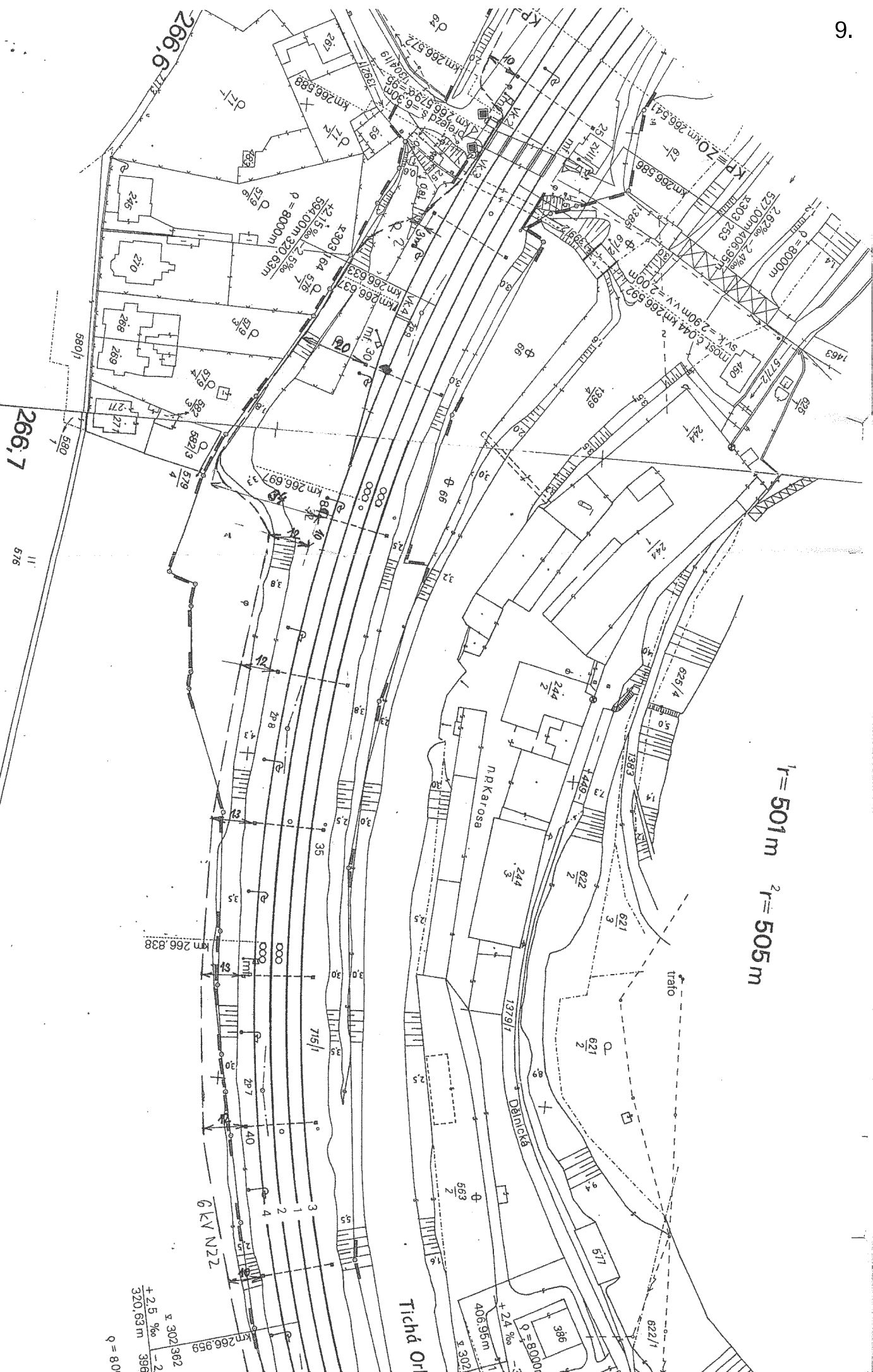
Ing. Jiří Vencel

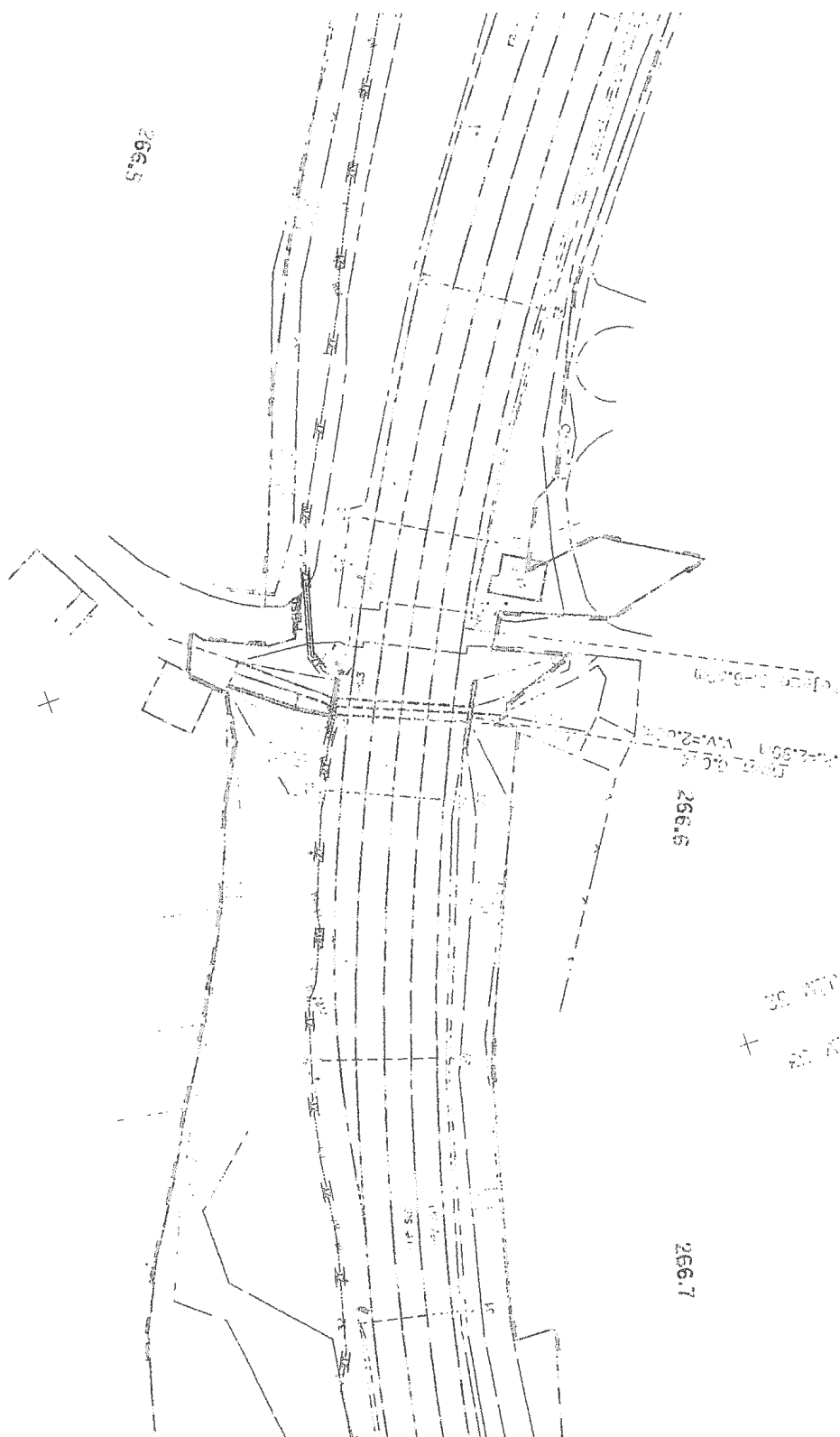
náměstek ředitele pro techniku
Oblastního ředitelství Hradec Králové

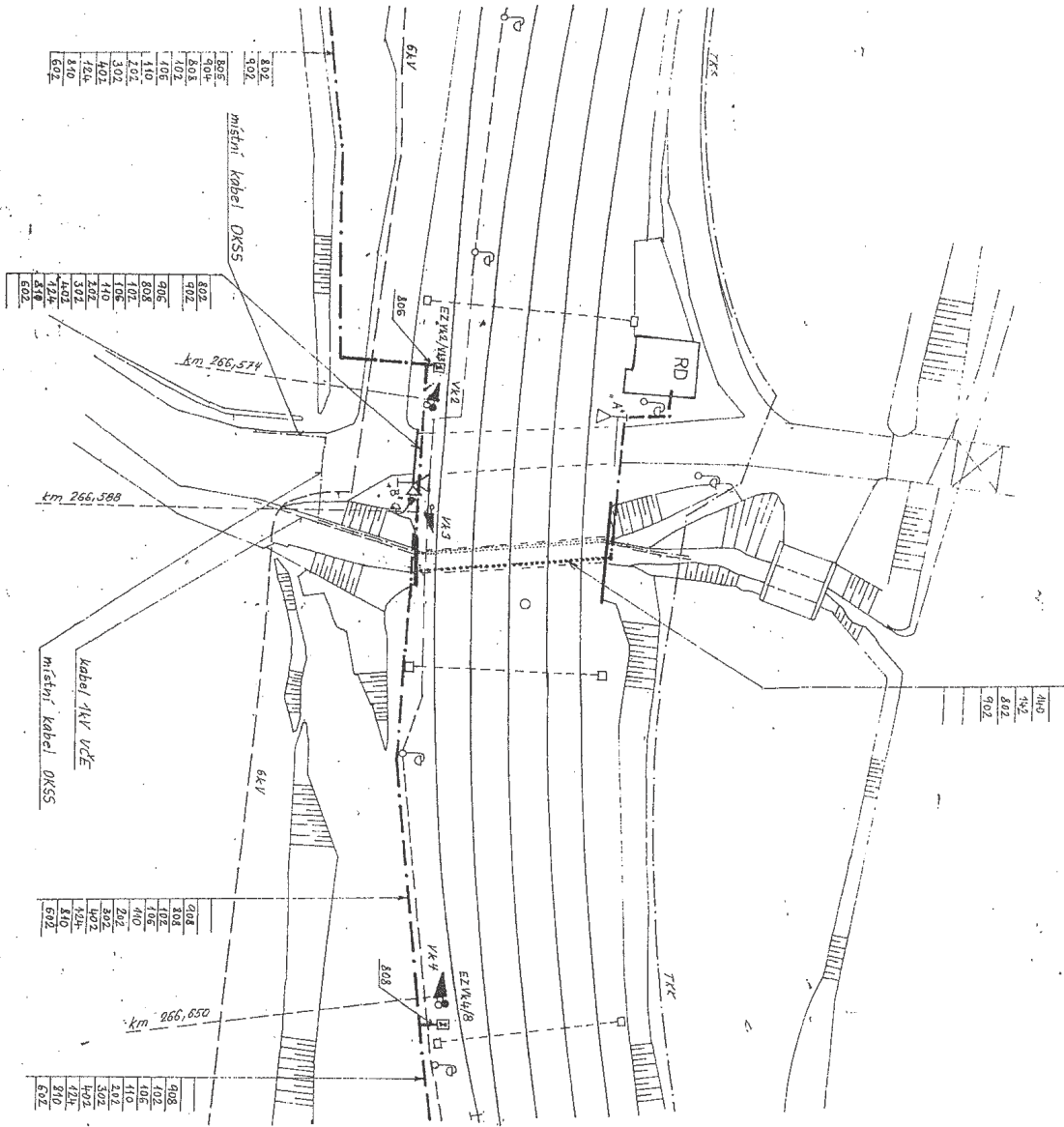
Příloha: ověřená žádost a situace
vyjádření ČD Telematiky a.s.
2x zakres sítí ve správě SSZT
2x zakres sítí ve správě SEE

Správa železniční dopravní cesty,
státní organizace
Oblastní ředitelství Hradec Králové
U Fotochemy 259, 501 01 Hradec Králové
IČ: 70994234, DIČ: CZ70994234
(14)









| | | |
|--|--------------|--------------------|
| NAVHL: | Ing. Kinnert | 27. 12. 1982 |
| PŘEZKOUŠEL: | Ing. Štěr | |
| KRESLIL: | Černáková | |
| ŘZ Brandy's nad Otavou | | |
| Kabaty, Polohopisný plán | | |
| Stráž | | |
| SPOLEČNOSTI A ZABEZPEČOVACÍ DISTANCE PAROUBICE | | ČSO 1102 |
| DATUM: 11. 1982 FORMÁT: A4 ÚČEL: | | ČÍS. VÝKRESU: 1102 |



Dopis zn.: 2421/16 PP
Ze dne : 17.2.2016

Naše zn.: 3800/2016-0
Vyřizuje.: Kempná Miroslava
Tel.: +420 972 325 305
+420 725 069 003
FAX:
e-mail : miroslava.kempna@cdt.cz
Datum: 23.2.2016

SŽDC s.o.

OŘ Hradec Králové

Coufal Pavel

Věc: **Souhrnné stanovisko ČD - Telematika a.s. k existenci komunikačního vedení a zařízení v majetku SŽDC s.o. - divize TÚDC - podklady pro PD.**

Akce: **Rekonstrukce mostu ev.č. 3155-2 Brandýs nad Orlicí**

Území: **V trati Česká Třebová - Praha oboustranně, žkm 266,560 - 266,620**

Vyjádření pozbývá platnosti dne 23.2.2018

Při realizaci výše uvedené akce **DOJDE** ke styku s telekomunikačním vedením a zařízením, která jsou chráněna ochranným pásmem dle §102 zák.č.127/2005 Sb., o elektronických komunikacích.

Toto vyjádření platí jen pro dokumentaci ověřenou organizací ČD - Telematika a.s. a pro rozsah prací na ní vyznačených.

Zařízení: DK2, TTK8, DK26, TK25xn0,8, DOK GSM-R

Kniha plánů: Choceň - Ústí nad Orlicí L 45, Choceň - Ústí nad Orlicí L 23, Choceň - Brandýs nad Orlicí L 2,3

Přílohy: 1x Všeobecné podmínky SŽDC


Upřesnění:

V zájmovém území jsou vedeny trasy kabelů DK2, TTK8, DK26, TK25xn0,8, DOK GSM-R, viz. kabelové listy.

V dalším stupni předložte projekt k posouzení se zákresem kabelů v naší správě.

V případě jakékoli kolize s kabely ve správě ČD-Telematika a.s. projednejte způsob ochrany popř. přeložky s pracovníkem SKS Česká Třebová Vlastimilem Dlouhým mob. 602 760 627, e-mail: vlastimil.dlouhy@cdt.cz.

ČD - Telematika a.s.
Úsek servis infrastruktury
Vedoucí okrsku
Dlouhý Vlastimil
v.z. Kempná Miroslava

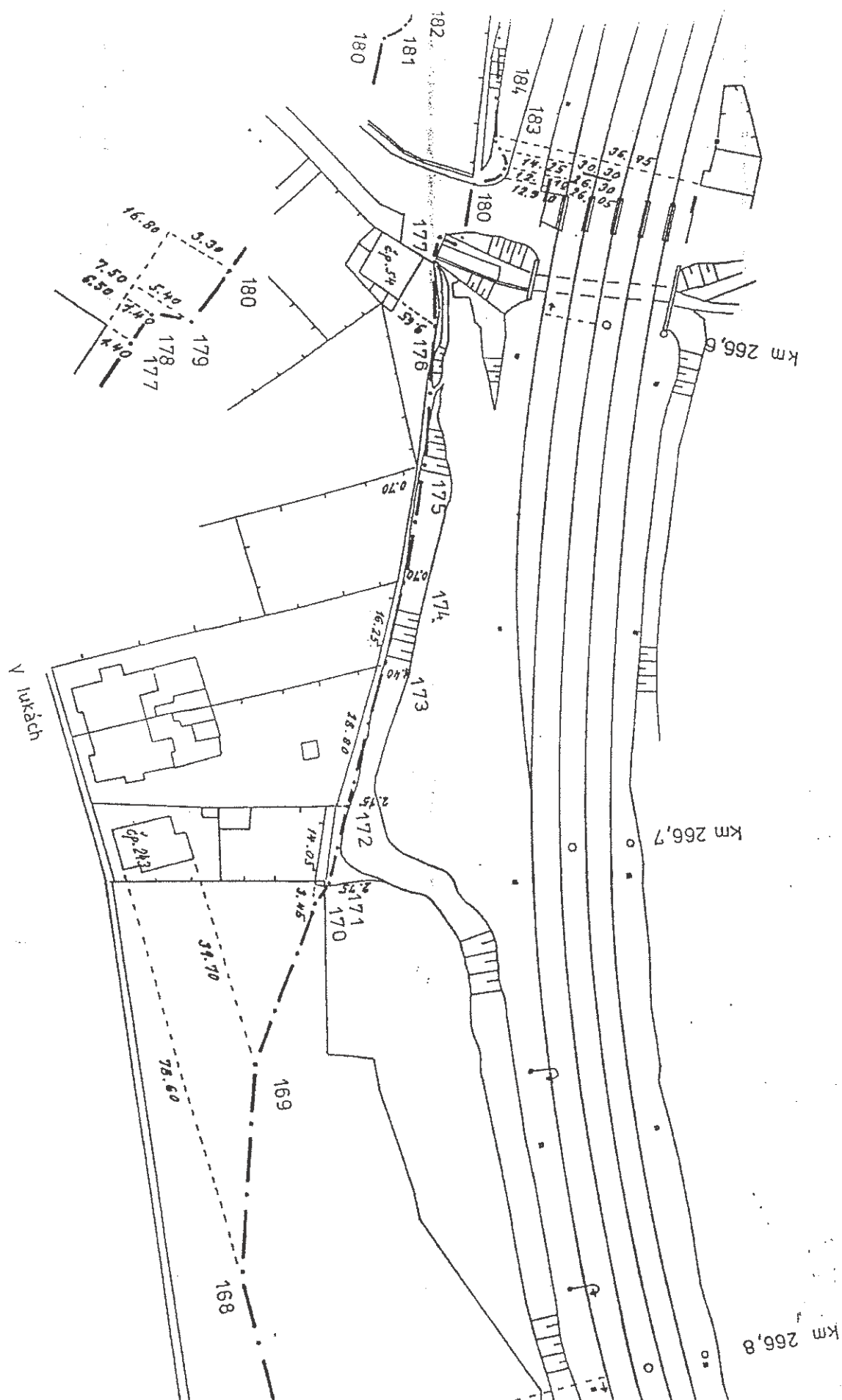

ČD-Telematika
Servis kabelových sítí Pardubice
skupina ochrany a dokumentace
Jelavský 1728, 500 32 Česká Třebová
tel.: 0761458445, Tel.: +420 972 325 305
info@cdt.cz, www.cdt.cz

BRANDÝS 7/ ORL.

1 : 1000

Ok žist. kryt

Montážní správa spojů
Pl. Duková 12, Praha 13

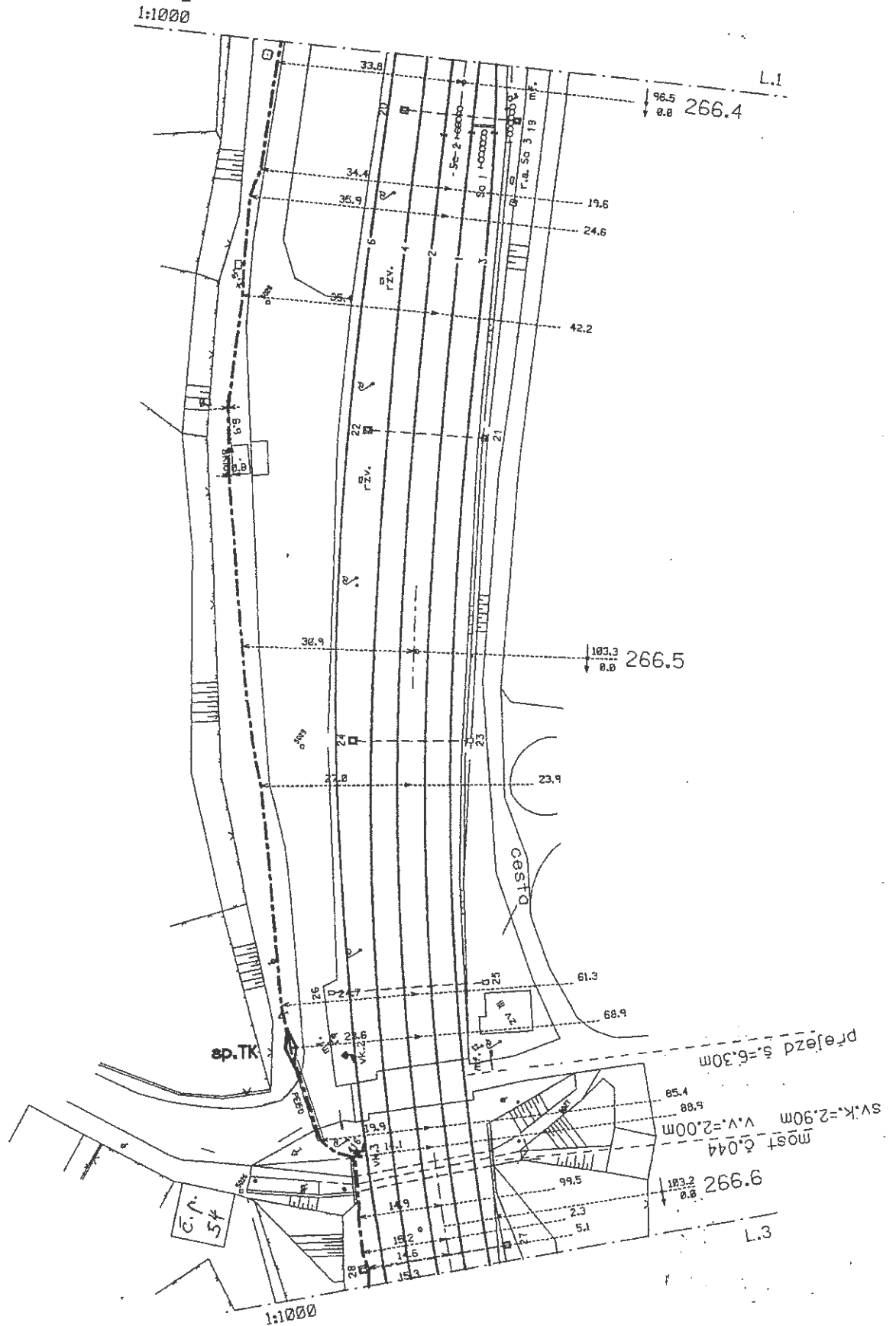


DK 26 Choceň-Ústí nad Orlicí

L 23

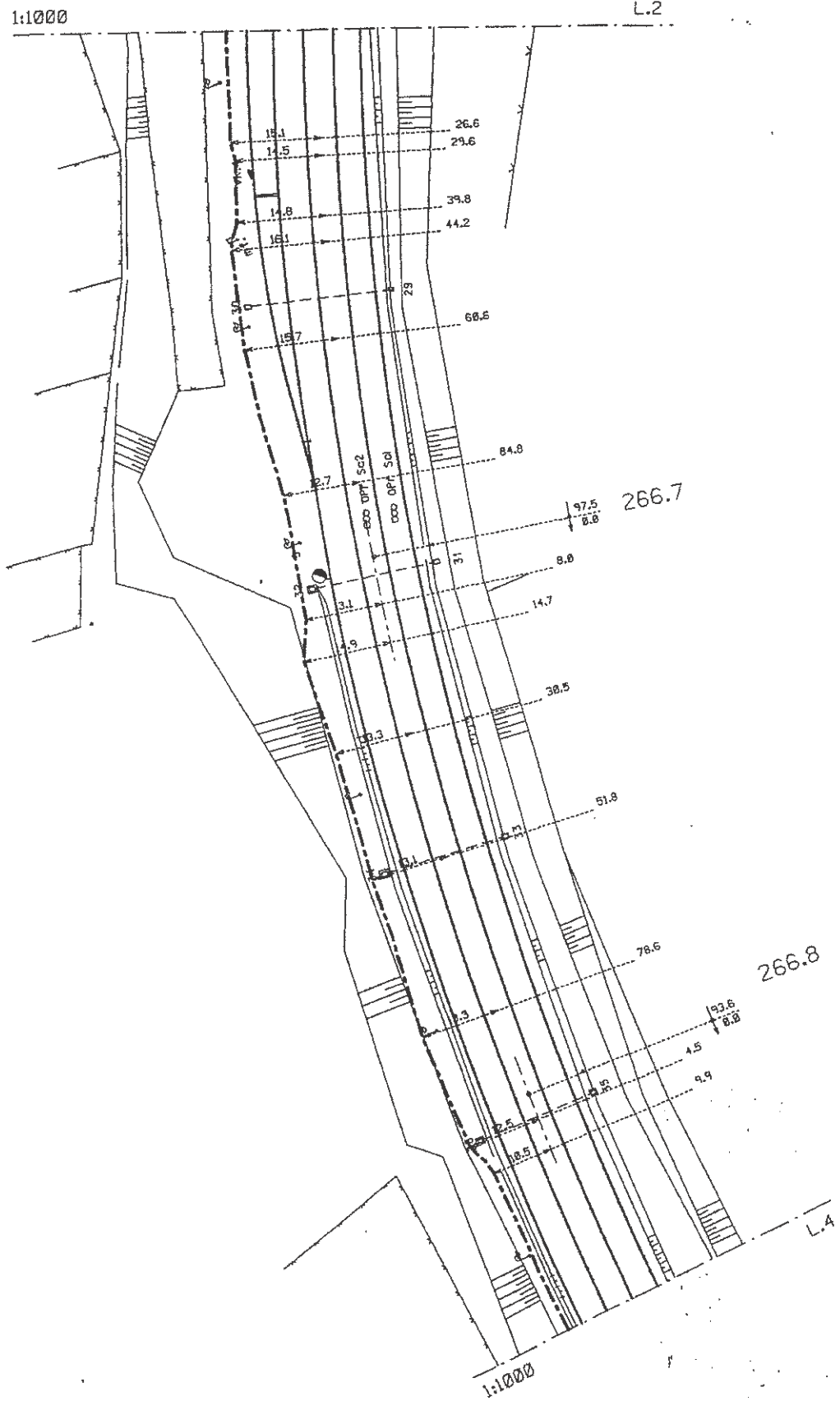
TK
Choceň - Brandýs n. O.

L. 2



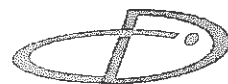
TK
Chocet - Brandýs n. O.

L. 3





Správa železniční dopravní cesty, státní organizace
Technická ústředna dopravní cesty
Malletova 10/2363, 190 00 Praha 9 - Libeň



ČD-Telematika

Schváleno SŽDC – TÚDC č.j.: 3495/10–TÚDC ze dne: 1. 9. 2010

Všeobecné podmínky pro činnosti na kabelech v majetku Správy železniční dopravní cesty s.o.:

ČD - Telematika a.s. jako organizace udržující, je na základě smluvního vztahu odpovědná za zajištění provozu, dohledu, servisu a údržby na zařízeních telekomunikační infrastruktury Správy železniční dopravní cesty s.o. (dále jen SŽDC)

Stavebník pracující v blízkosti kabelového vedení, nebo manipulující s kabelovým vedením v majetku SŽDC je povinen učinit veškerá potřebná opatření tak, aby nedošlo k poškození nebo zhoršení kvality telekomunikačních vedení a zařízení stavebními pracemi, zejména tím, že zajistí:

- aby stavební objekty a provozní soubory v majetku SŽDC zpracované do stupně dokumentace pro územní řízení byly v dalším stupni projektové dokumentace zpracovány v rozsahu daném vyhláškou č.146/2008Sb. a upřesněnou směrnicí SŽDC 11/2006.
- aby činnosti na majetku SŽDC uvedené již ve stupni dokumentace pro územní řízení byly v souladu s technickými kvalitativními podmínkami staveb státních drah.
- pisemné vyznění organizací, která vydala vyjádření, o zahájení prací a to nejméně 15 dnů předem,
- před zahájením zemních prací vytyčení polohy podzemního telekomunikačního vedení a zařízení přímo ve staveništi (trase),
- prokazatelné seznámení pracovníků, kteří budou provádět práce, s polohou vedení (zařízení),
- upozornění organizace provádějící zemní práce na možnou odchylku uloženého vedení (zařízení) od polohy vyznačené ve výkresové dokumentaci,
- upozornění pracovníků, aby dbali při pracích v těchto místech největší opatrnosti a nepoužívali zde nevhodné nářadí, a také ve vzdálenosti nejméně 1,5m po každé straně vyznačené trasy vedení (zařízení) nepoužívali žádných mechanizačních prostředků (hloubicích strojů, sbíječek apod.),
- řádné zabezpečení odkrytého podzemního telekomunikačního vedení (zařízení) proti poškození, zcizení a řádného zajištění výkopů případně včetně osvětlení,
- odpovídající ochranu kabelů a ochranu kabelové trasy dle platných norem, pokud bude trasa kabelů poježděna vozidly nebo stavební mechanizací,
- aby při přeložkách organizace provádějící zemní práce zhubila zeminu pod kabelem před jeho zakrytím po vrstvách (záhozem) a vyzvala ČD - Telematika a.s., Servis kabelových sítí Česká Třebová, Dlouhý Vlastimil, tel.: +420 602 760 627, Jasanský Jan, tel.: +420 724 815 170, k provedení kontroly před zakrytím kabelu, zda není vedení (zařízení) viditelně poškozeno a zda byly dodrženy příslušné normy a stanovené podmínky,
- nad kabelovou trasou dodržovat zákaz skládek a budování zařízení, která by znemožnila přístup ke kabelům. Bez souhlasu správce nesnižovat, ani nezvyšovat vrstvu zeminy nad kabelovou trasou,
- při křížení, příp. souběžích podzemních telekomunikačních vedení byla dodržena ČSN 73 6005 „Prostorové uspořádání sítí technického vybavení“,
- při provádění zemních prací byla dodržena ČSN 73 6133 „Návrh a provádění zemního tělesa pozemních komunikací“, ČSN 33 2160 „Předpisy pro ochranu sdělovacích vedení a zařízení před nebezpečnými vlivy trojfázových vedení VN,VVN a ZVV a ČSN 33 2000-5-54 ed. 2 „Uzemnění a ochranné vodiče“
- neprodlené ohlášení každého poškození podzemního telekomunikačního vedení a zařízení organizaci ČD - Telematika a.s., Servis kabelových sítí Česká Třebová, Dlouhý Vlastimil, tel.: +420 602 760 627, Jasanský Jan, tel.: +420 724 815 170, HELP DESK, tel.: +420 972 110 000.
- ohlášení ukončení stavby organizací, která vydala vyjádření, včetně správce a jeho pozvání ke kolaudačnímu řízení,
- aby prováděné práce respektovaly podmínky vyplývající ze zákona 127/2005 Sb., O elektronických komunikacích, zákona 266/1994 Sb., Zákon o drahách a zákonu 183/2006 Sb., Stavební zákon a platných prováděcích vyhlášek.,
- provedení prací (včetně projektování) na telekomunikačním vedení (zařízení) organizací, jejichž pracovníci provádějící práce mají platné příslušné odborné oprávnění k práci na železničním telekomunikačním zařízení, dle zákona o drahách č.266/1994Sb., „Podmínky odborné způsobilosti“ výše uvedeného zákona a vyhl.č.101/1995 Sb., a příslušných výnosů SŽDC (zejména Směrnice SŽDC č.50). Toto (časově omezené) oprávnění lze získat složením příslušné odborné zkoušky u ředitelství SŽDC.
- vyřešení věcných břemen v případech kdy je telekomunikační vedení (zařízení) položeno nebo jeho poloha změněna mimo pozemky SŽDC nebo Českých drah,
- s ohledem na to, že správce neodpovídá za změny provedené bez jeho vědomí nad trasou vedení (zařízení), je nutné ověřit výškové umístění vedení (zařízení) ručně kopanými sondami.

Nedodržení těchto podmínek je hrubým porušením právní povinnosti podle zákona 127/2005 Sb., O elektronických komunikacích, zákona 266/1994 Sb., Zákon o drahách.

Případné rozpory nebo výjimky z jednotlivých ustanovení řeší správce SŽDC kterým je: Správa železniční dopravní cesty s.o. Technická ústředna dopravní cesty se sídlem Praha 9 - Libeň, Malletova 10/2363.

Všeobecné podmínky pro vytyčení trasy:

- Sdělování polohy a vytyčení je prováděno pracovníky ČD - Telematika a.s., Servis kabelových sítí Česká Třebová, Dlouhý Vlastimil, tel.: +420 602 760 627, Jasanský Jan, tel.: +420 724 815 170 dle platného ceníku.
- Je-li vytyčení požadováno do tří dnů od data Vaší žádosti na vytyčení, bude do celkové částky za vytyčení připočten expresní příplatek ve výši 30% z celkové částky.
- V případě, kdy musí být vytyčení provedeno geodetickou kanceláří nese Vaše organizace všechny náklady spojené s tímto vytyčením.
- Vytyčení vedení bude provedeno na základě písemné objednávky zasláné nejméně 14 dnů před požadovaným termínem vytyčení. Na objednávce ve dvojím vyhotovení uvede číslo vyjádření, datum vydání, IČO, DIČ a bankovní spojení Vaší organizace. Na objednávce bude uvedena adresa ČD - Telematika a.s., Pernerova 2819/2a, 130 00 Praha 3 a objednávka bude zaslána na adresu ČD - Telematika a.s., Centrální Podatelna – U2, Pod Táborem 369/3a, 190 01 Praha 9.

Vyjádření vydala: ČD - Telematika a.s., servis kabelových sítí Česká Třebová z pověření SŽDC, TÚDC

Sídlo firmy: ČD - Telematika a. s., Pernerova 2819/2a, 130 00 Praha 3

Zápis v obchodním rejstříku vedeném Městským soudem v Praze oddíl B, vložka 8938,

IČO: 61 45 94 45

DIČ: CZ61459445



Správa železniční dopravní cesty, s.o.

U Fotochemy 259/1

501 01 Hradec Králové

16-1268-3 Žádost o vyjádření

k existenci inženýrských sítí

Rekonstrukce mostu ev.č. 3155-2 Brandýs nad Orlicí

Vážení kolegové

Naše projekční středisko v současné době zpracovává projektovou dokumentaci ve stupni studie proveditelnosti na

Rekonstrukce mostu ev.č. 3155-2 Brandýs nad Orlicí

Žádáme Vás tímto o vyjádření, zda se v dotčeném prostoru vyznačeném na přiložené situaci nenacházejí zařízení ve Vaší správě. Pokud budou Vaše zařízení dotčena, prosíme Vás o informativní zakreslení.

Pokud máte k dispozici pro dané zájmové území trasu podzemních vedení v digitální formě, žádáme Vás o její předání současně s vyjádřením.

[Handwritten signature]


Děkujeme za brzké vyřízení naší žádosti

S přátelským pozdravem

Ing. Jana Vostrčilová

465 323 769, 774 743 926

vostrcilova@mdsprojekt.cz



MDS projekt s.r.o.
Försterova č.p. 175
566 01 Vysoké Myto

Telefon: +420 465 322 451
Mobilní telefon: +420 608 439 363
E-mail: mds@mdsprojekt.cz

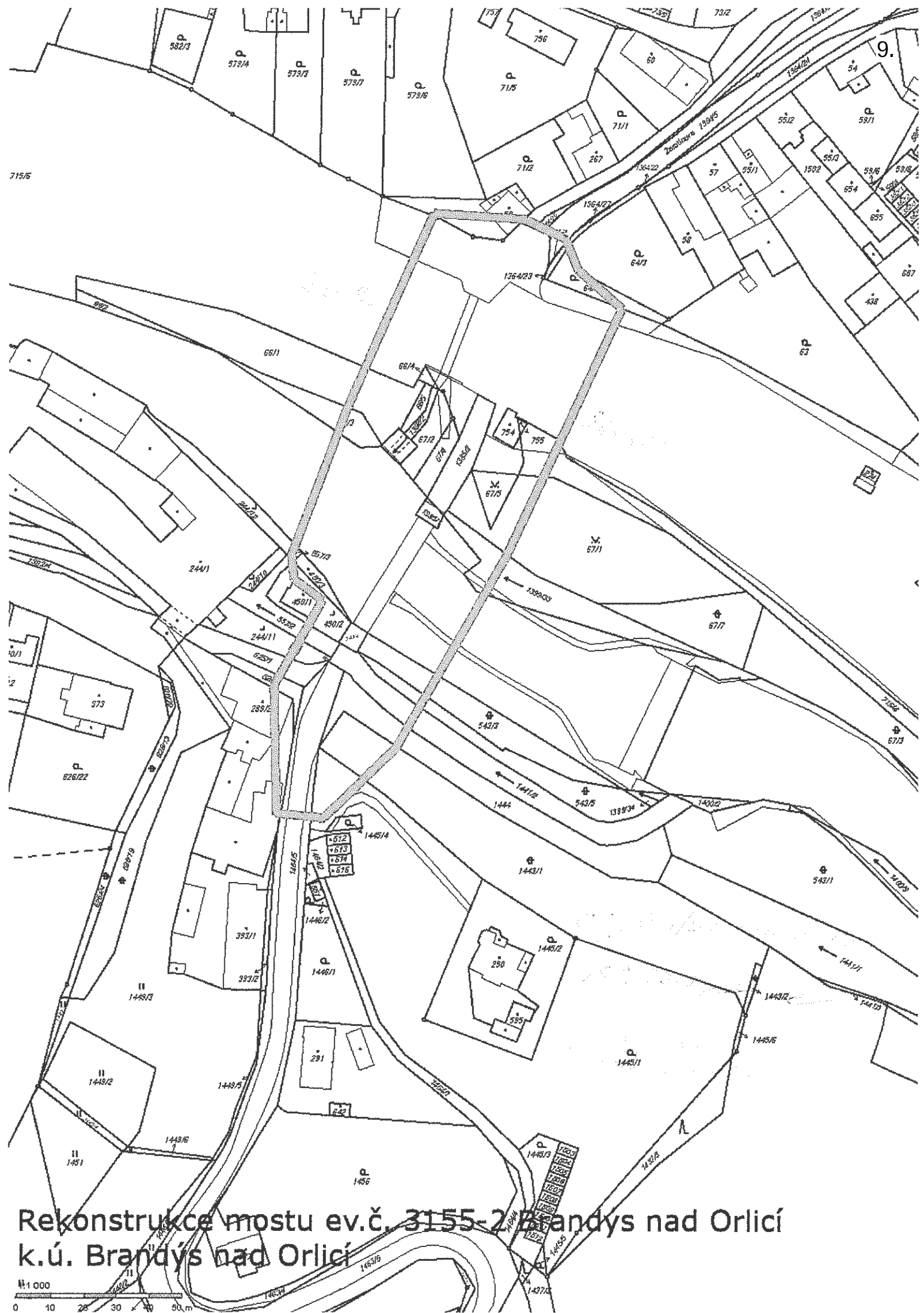
IČ: 27487938
DIČ: CZ27487938
Bankovní spojení: č.ú.1212900339/0800
IBAN: CZ 06 0800 0000 0012 90 0339

Firma je zapsaná v obchodním rejstříku u Krajského soudu v Hradci Králové oddíl C, vložka 21973.

www.mdsprojekt.cz

16-1268-3

Datum:



Rekonstrukce mostu ev.č. 3155-2 Brandyš nad Orlicí
k.ú. Brandyš nad Orlicí



Váš dopis čj. _____

16-1268-3

Ze dne _____

9.2.2016

Naše čj. _____

142/2016 - RSM/HK

Datum _____

15.2.2016

Vyřizuje _____

MDS projekt s.r.o.
Ing. Jana Vostrčilová
Försterova č.p. 175
566 01 Vysoké Mýto

Bc. Nataša Selimotičová

Regionální organizační jednotka železniční stanice Hradec Králové

T 972 341 131

E selimotic@rsm.cd.cz

Stanovisko k existenci inženýrských sítí

Rekonstrukce mostu ev.č. 3155-2 Brandýs nad Orlicí

ČD, a.s. – Regionální správa majetku Hradec Králové sděluje, že v zájmové lokalitě vyznačené na předložené situaci se **nevyskytují** inženýrské sítě v naší správě.



Regionální správa majetku
 Hradec Králové
 Riegrovo náměstí 1660
 501 01 Hradec Králové [40]



Václav Fikr

pověřen řízením Regionální správy majetku Hradec Králové

Jana Vostrčilová

Od: Bohumil Bartoš [bohumil.bartos@tlapnet.cz]
Odesláno: 29. února 2016 7:51
Komu: Jana Vostrčilová
Předmět: Re: žádost o vyjádření k EXISTENCI SÍTÍ : Rekonstrukce mostu ev.č. 3155-2 Brandýs nad Orlicí

dobry den, zadne site v uvedenem uzemi nemame
 S pozdravem
 Bartos Bohumil
 FAJNCOM s.r.o.

Dne 29.02.2016 v 7:49 Jana Vostrčilová napsal(a):



Naše projekční firma MDS projekt s.r.o. v současné době zpracovává projektovou dokumentaci na akci:

Rekonstrukce mostu ev.č. 3155-2 Brandýs nad Orlicí

Žádáme Vás tímto o vyjádření, zda se v dotčeném prostoru vyznačeném na přiložené situaci nenacházejí zařízení ve Vaší správě. Pokud budou Vaše zařízení dotčena, prosíme Vás o informativní zakreslení. Pokud máte k dispozici pro dané zájmové území trasu podzemních vedení **v digitální formě**, žádáme Vás o její předání současně s vyjádřením.

S přáním krásného dne
 Ing. Jana Vostrčilová

MDS PROJEKT s.r.o.
 Försterova č.p. 175
 566 01 Vysoké Mýto

tel/fax: +420 465 323 769
 mobil: +420 774 743 926
 e-mail: vostrcilova@mdsprojekt.cz

IČO: 274 87 938
 DIČ: CZ 274 87 938

www.mdsprojekt.cz



Vodovody a kanalizace Jablonné nad Orlicí, a. s.

Slezská 350, 561 64 Jablonné nad Orlicí

Provoz kanalizací a ČOV Choceň

Běstovice 116, 565 01 Choceň

Žadatel:

Rekonstrukce mostu ev.č. 3155-2 Brandýs nad Orlicí -
provizorní most
56601 Vysoké Mýto

Investor:

žadatel
je totožný
s investorem

Vyjádření o existenci sítě společnosti Vodovody a kanalizace Jablonné nad Orlicí, a.s.

Číslo jednací: CH/MV/17/0185

Název akce: **Rekonstrukce mostu ev.č. 3155-2 Brandýs nad Orlicí - provizorní most**

Zájmové území: **Brandýs nad Orlicí**

Datum vydání vyjádření: **26.01.2017**

Platnost tohoto vyjádření: **1 rok**

Vyřizuje: **Martin Valach**

Telefon: **+420 463 030 286, +420 602 777 726**

Žadatel svou žádostí označil zájmové území a stanovil důvod pro vydání vyjádření. Na základě této žádosti a zájmového území určeného žadatelem vydává společnost Vodovody a kanalizace Jablonné nad Orlicí, a. s. následující vyjádření:

dojde ke střetu

se sítí společnosti Vodovody a kanalizace Jablonné nad Orlicí, a. s., jejíž existence a poloha je zakreslena v příloženém výřezu (výřezech) z geografického informačního systému a případně je upřesněna v textu tohoto vyjádření. Žadatel je srozuměn s tím, že podzemní vedení vodovodu, kanalizace a elektrické kabelové vedení používá právní ochranu dle zákona 274/2001 Sb. ve znění pozdějších předpisů a dojde-li ke střetu s tímto podzemním vedením, je žadatel povinen projednat podmínky ochrany se zaměstnancem společnosti Vodovody a kanalizace Jablonné nad Orlicí, a. s. pověřeného správou podzemní sítě.

Stavebník, nebo jím pověřená třetí osoba, je povinen obrátit se na zaměstnance pověřeného správou podzemní sítě (dále ZSPS) společnosti Vodovody a kanalizace Jablonné nad Orlicí, a. s. a to ve všech případech, ve kterých zjistil, že jeho záměrem dojde ke střetu s podzemním vedením sítě vodovodu, kanalizace a elektrického kabelového vedení (dále PVS) nebo zasahuje do ochranného pásma PVS.

Pro výše označené zájmové území je ZSPS - Martin Valach, tel. +420 463 030 286.

Obecné podmínky ochrany podzemního vedení vodovodu, kanalizace a elektrického kabelového vedení společnosti Vodovody a kanalizace Jablonné nad Orlicí, a. s.

1. Sítě vodovodu, kanalizace a elektrického kabelového vedení společnosti Vodovody a kanalizace Jablonné nad Orlicí, a. s. jsou součástí veřejného vodovodu nebo kanalizace, jsou zajišťovány ve veřejném zájmu a jsou chráněny právními předpisy. Ochranné pásmo podzemního vedení vodovodu a kanalizace je vymezeno vodorovnou vzdáleností od vnějšího líce stěny potrubí nebo kanalizační stoky 1,5 m na každou stranu u vodovodních řadů a kanalizačních stok průměru 500 mm a menších a 2,5 m na každou stranu u vodovodních řadů a kanalizačních stok nad průměr 500 mm. Ochranné pásmo podzemního elektrického kabelového vedení je 1,5 m po stranách krajního vedení.
2. Při činnostech v blízkosti PVS je stavebník, nebo jím pověřená třetí osoba, povinen respektovat ochranná pásma podzemního vedení tak, aby nedošlo poškození nebo zamezení přístupu k vedení.
3. Stavebník, nebo jím pověřená třetí osoba, není oprávněn umísťovat v ochranném pásmu PVS jiné inženýrské sítě nebo provádět zemní práce bez souhlasu společnosti Vodovody a kanalizace Jablonné nad Orlicí, a. s.
4. Za stavební činnosti se pro účely tohoto vyjádření považují i bezvýkopové technologie (zejména řízené a neřízené protlaky) prováděné v ochranném pásmu PVS.
5. Vlastníkem vodovodní a kanalizační přípojky je vlastník pozemku nebo stavby připojené na vodovod nebo kanalizaci pro

Vodovody a kanalizace Jablonné nad Orlicí, a. s., Slezská 350, 561 64 Jablonné nad Orlicí

obchodní rejstřík: Krajský soud Hradec Králové, oddíl B, vložka 991, IČO 48173398, DIČ CZ48173398

<http://www.vak.cz>



Vodovody a kanalizace Jablonné nad Orlicí, a. s.

Slezská 350, 561 64 Jablonné nad Orlicí

Provoz kanalizací a ČOV Chocень

Běstovice 116, 565 01 Chocень

veřejnou potřebu, neprokáže-li se opak. Vlastníkem přípojky může být i osoba, která na svoje náklady přípojku zřídila. Informaci o vedení přípojky poskytne vlastník přípojky.

6. Stavebník, nebo jím pověřená třetí osoba, není oprávněn manipulovat s kryty (poklapy) podzemních šachet a vstupovat bez souhlasu společnosti Vodovody a kanalizace Jablonné nad Orlicí, a. s. do těchto prostor.

7. Stavebník, nebo jím pověřená třetí osoba, na trase PVS (včetně ochranného pásma) nesmí měnit niveletu terénu a vysazovat trvalé porosty, budovat drobné stavby, pevné podezdívky oplocení apod..

8. Stavebník, nebo jím pověřená třetí osoba, je povinen každé zjištěné nebo způsobené poškození a případně odcizení PVS (vč. signalizačního vodiče, výstražné fólie atd.) neprodleně oznámit poruchové službě společnosti Vodovody a kanalizace Jablonné nad Orlicí, a. s. na pohotovostní telefonní číslo +420 465 642 618.

Podmínky pro spolupráci stavebníka při přípravě stavby

1. Pokud by činností stavebníka, nebo jím pověřené třetí osoby, k níž je potřeba povolení správního orgánu podle zvláštního předpisu, mohlo dojít k ohrožení nebo omezení PVS, je stavebník, nebo jím pověřená třetí osoba, povinen kontaktovat ZSPS a předložit zakreslení PVS do příslušné dokumentace stavby (projektové, realizační, atd.).

2. Pokud by činností stavebníka, nebo jím pověřené třetí osoby, k níž není potřeba povolení správního orgánu podle zvláštního předpisu mohlo dojít k ohrožení nebo omezení PVS, je stavebník, nebo jím pověřená třetí osoba, povinen kontaktovat ZSPS a předložit zakreslení PVS do zjednodušené dokumentace (katastrální mapa, plánek), ze které bude zřejmá míra dotčení PVS.

3. Pokud by budované stavby (zejména podzemní sítě) svými ochrannými pásmy zasahovaly do prostoru stávajících tras PVS, či do jejich ochranných pásem, je stavebník, nebo jím pověřená třetí osoba, povinen realizovat taková opatření, aby mohla být prováděna údržba a opravy PVS.

4. Pokud stavebník, nebo jím pověřená třetí osoba, připravuje stavby technické infrastruktury (vodovod, kanalizace), které se propojí se stávajícími sítěmi společnosti Vodovody a kanalizace Jablonné nad Orlicí, a. s. je povinen dodržet při jejich přípravě platné Technické standardy vodohospodářských staveb vydané společností Vodovody a kanalizace Jablonné nad Orlicí, a. s. Tyto standardy jsou volně ke stažení na internetových stránkách „<http://www.vak.cz/>“.

5. Toto vyjádření nenahrazuje požárně bezpečnostní řešení stavby, které může pro jednotlivé druhy staveb zpracovávat pouze oprávněná osoba podle autorizačního zákona. Požárně bezpečnostní řešení je oborově (profesně) vydělenou částí projektové dokumentace stavby předkládané ke stavebnímu řízení.

6. K předložené příslušné dokumentaci stavby (projektové, realizační, zjednodušené, atd.) bude vydáno samostatné vyjádření.

Podmínky pro přeložení PVS

1. V případě nutnosti přeložení PVS nese stavebník, který vyvolal překládku PVS, veškeré náklady spojené s touto přeložkou.

2. Stavebník, nebo jím pověřená třetí osoba, je povinen bez zbytečného odkladu kontaktovat ZSPS za účelem projednání podmínek přeložky poté, kdy zjistí potřebu přeložení PVS, nejpozději však před počátkem zpracování projektu stavby, která nutnost přeložení PVS vyvolala.

Podmínky pro provádění stavebních prací v blízkosti PVS

Při provádění stavebních nebo jiných prací je stavebník nebo jím pověřená třetí osoba, povinen učinit nezbytná opatření, aby nedošlo k ohrožení nebo poškození podzemního vedení vodovodu, kanalizace a elektrického kabelového vedení, a je srozuměn s tím, že:

1. Před začátkem zemních prací zajistí vytyčení trasy PVS v terénu. S vyznačenou trasou PVS seznámí pracovníky, kteří budou stavební práce provádět.

2. Prokazatelně upozorní pracovníky, kteří budou provádět zemní práce na staveništi, aby v případě potřeby zjistili hloubkové uložení PVS příčnými sondami. Upozorní je také na možnou odchylku +/- 30 cm mezi skutečným uložením PVS a polohovými údaji ve výkresové dokumentaci. Dále je upozorní, aby ve vzdálenosti min. 1,5 m na každou stranu od vnějšího líce stěny potrubí u vodovodních řadů a kanalizačních stok a min. 1,5 m po stranách krajního vedení u elektrického kabelového vedení nepoužívali žádných mechanizačních prostředků nebo nevhodného nářadí a aby při provádění prací v těchto místech dbali zvýšené opatrnosti.

3. Při zjištění zásadního rozporu mezi údaji v projektové dokumentaci a skutečností zastaví práce a věc oznámí ZSPS. V prováděných pracích je oprávněn pokračovat až po projednání a schválení dalšího postupu stanoveného ZSPS.

4. Při provádění zemních prací v blízkosti PVS postupuje tak, aby nedošlo ke změně hloubky uložení nebo prostorového uspořádání podzemní sítě. Odkryté potrubí je povinen zabezpečit proti poškození, odcizení a prověšení.

5. Dojde-li při provádění zemních prací k odkrytí PVS, je povinen vyzvat ZSPS ke kontrole vedení před zakrytím. Až po



Vodovody a kanalizace Jablonné nad Orlicí, a. s.

Slezská 350, 561 64 Jablonné nad Orlicí

Provoz kanalizací a ČOV Chocẽ

Běstovice 116, 565 01 Chocẽ

následné kontrole je oprávněn provést zához.

6. Není oprávněn trasy PVS zabetonovat nebo k nim jiným způsobem znemožnit přístup.

7. Pokud stavebník, nebo jím pověřená třetí osoba, provádí stavby technické infrastruktury (vodovod, kanalizace), které se propojí se stávajícími sítěmi společnosti Vodovody a kanalizace Jablonné nad Orlicí, a. s. je povinen dodržet při jejich stavbě platné Technické standardy vodohospodářských staveb vydané společností Vodovody a kanalizace Jablonné nad Orlicí, a. s. Tyto standardy jsou volně ke stažení na internetových stránkách „<http://www.vak.cz/>“.

Toto vyjádření není souhlasem se stavbou, případně prováděním zemních prací a jiné obdobné činnosti prováděné v blízkosti PVS (zejména v ochranném pásmu) společnosti Vodovody a kanalizace Jablonné nad Orlicí, a. s. Toto vyjádření označuje výskyt PVS v zájmovém území a stanovuje základní podmínky pro ochranu PVS.

Společnost Vodovody a kanalizace Jablonné nad Orlicí, a. s. prohlašuje, že žadateli byly pro jím určené a vyhrazené zájmové území poskytnuty veškeré dostupné informace o podzemním vedení sítě.

V případě požadavku na vytyčení podzemního vedení kontaktujte provoz dispečinku společnosti Vodovody a kanalizace Jablonné nad Orlicí, a. s. (telefon +420 463 030 267) a to nejméně 7 dní před požadovaným vytyčením. Při objednávání uveďte v objednávce číslo tohoto vyjádření. O provedeném vytyčení bude sepsán protokol.

Žadatel se převzetím tohoto vyjádření zavazuje, že poskytnuté informace a data použije pouze k účelu, pro který mu byly poskytnuty, že je nebude neoprávněně rozmnožovat, rozšiřovat, půjčovat či jinak využívat bez souhlasu poskytovatele a je si vědom své odpovědnosti vyplývající z obecně závazných právních předpisů při porušení těchto povinností.

Vyjádření pozbývá platnosti:

- Uplynutím vyznačené doby platnosti vyjádření
- Změnou rozsahu zájmového území
- Změnou důvodu k vyjádření uvedeného v žádosti

Martin Valach

Vedoucí provozu kanalizací a ČOV Chocẽ
Vodovody a kanalizace Jablonné nad Orlicí, a.s.,

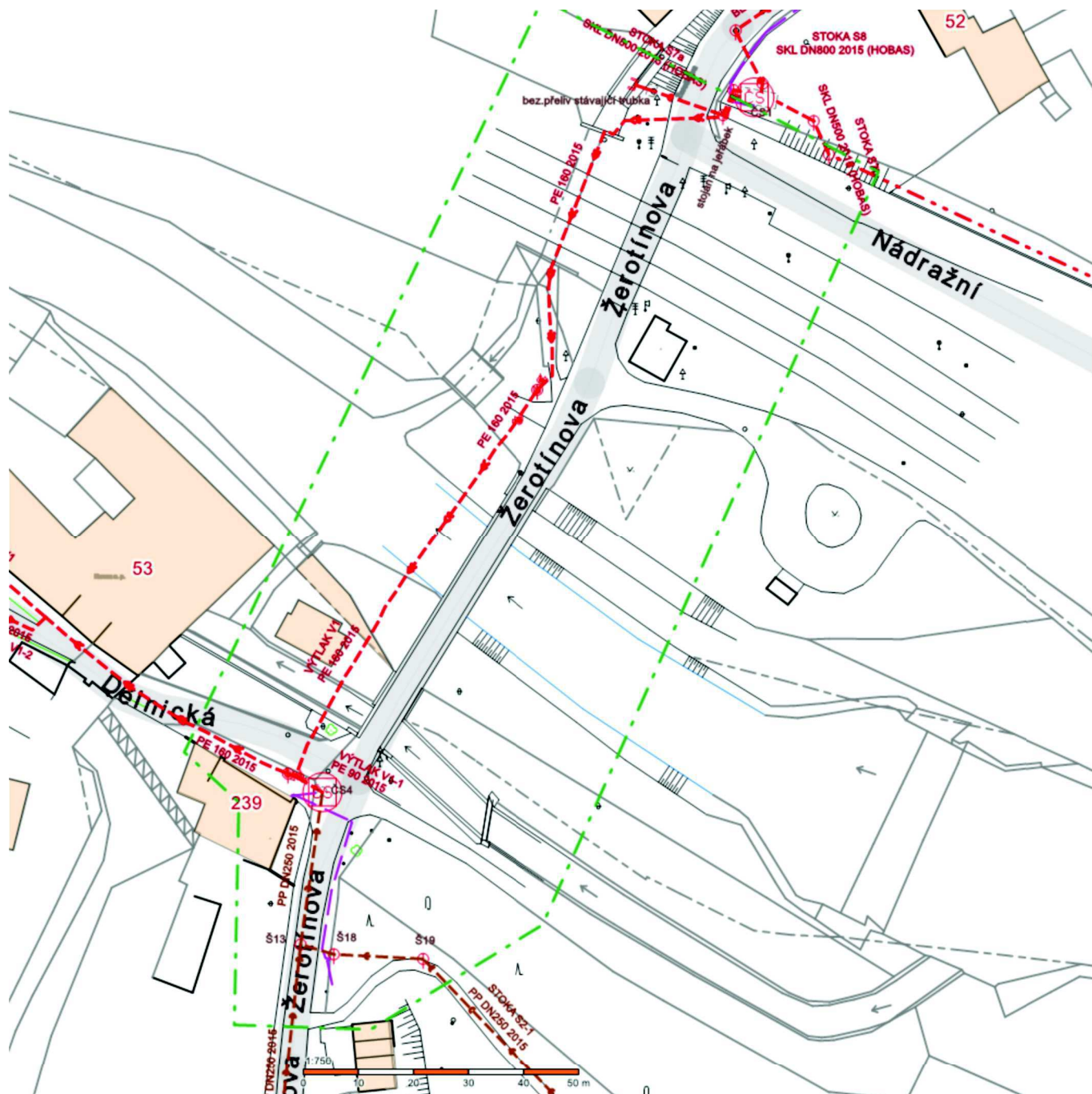


Vodovody a kanalizace Jablonné nad Orlicí, a. s.

Slezská 350, 561 64 Jablonné nad Orlicí

Provoz kanalizací a ČOV Chocẽ

Běstovice 116, 565 01 Chocẽ



Legenda

| | |
|--|---|
| | Vodovod - geodeticky zaměřený |
| | Vodovod - zakres z dokumentace |
| | Vodovod - orientační zakres |
| | Naznačení vodovodní přípojky |
| | Jednotná kanalizace - geodeticky zaměřena |
| | Jednotná kanalizace - zakres z dokumentace |
| | Jednotná kanalizace - orientační zakres |
| | Naznačení jednotné kanalizační přípojky |
| | Splašková kanalizace - geodeticky zaměřena |
| | Splašková kanalizace - zakres z dokumentace |
| | Splašková kanalizace - orientační zakres |
| | Naznačení splaškové kanalizační přípojky |
| | Dešťová kanalizace - geodeticky zaměřená |
| | Dešťová kanalizace - zakres z dokumentace |
| | Dešťová kanalizace - orientační zakres |
| | Naznačení dešťové kanalizační přípojky |
| | Elektrický kabel - geodeticky zaměřený |
| | Elektrický kabel - zakres z dokumentace |
| | Elektrický kabel - orientační zakres |
| | OP I. stupně |
| | OP II. stupně |
| | Zóna 1 OP II. stupně |
| | Zóna 2 OP II. stupně |
| | Zóna 3 OP II. stupně |
| | Zóna 3/1 OP II. stupně |

M Ě Š T S K Ý Ú Ř A D B R A N D Ý S N A D O R L I C Í
ODBOR VÝSTAVBY
NÁMĚSTÍ KOMENSKÉHO 203, 561 12 BRANDÝS NAD ORLICÍ

Jaroslav Beneš
23.02.2016 14:15:42 +01'
Signer:
CN=Jaroslav Beneš
C=CZ
O=Město Brandýs nad Orlicí
5.4.11=37
Public key:
RSA/2048 bits

Č.j.:Výst.087a/2016/330/BE

V BRANDÝSE NAD ORLICÍ DNE 23.02.2016

- 1/1 -

MDS projekt s.r.o.
/ Ing. Jana Vostrčilová/
Försterova 175, 566 01 Vysoké Mýto
IČ : 27487938

VĚC :

PŘÍPRAVNÁ DOKUMENTACE
REKONSTRUKCE MOSTU ev.č.3155-2
BRANDÝS NAD ORLICÍ

Zájmové území :
Pozemky v katastrálním území Brandýs nad Orlicí.

MĚSTO BRANDÝS NAD ORLICÍ
V ZÁJMOVÉM ÚZEMÍ
/V SOUČASNĚ ZASTAVĚNÉM ÚZEMÍ MĚSTA/
NEMÁ INŽ.SÍTĚ VE SVÉ SPRÁVĚ
/VEŘEJNÉ OSVĚTLENÍ A MÍSTNÍ ROZHLAS/
STÁVAJÍCÍ PODZEMNÍ VEDENÍ A ZAŘÍZENÍ.

Beneš Jaroslav
Vedoucí odboru výstavby



MDS Projekt s.r.o.
Försterova 175
56601 Vysoké Mýto

| Váš dopis značky / ze dne | Naše značka | Vyřizuje | Místo odeslání / dne |
|---------------------------|---------------------|----------------|----------------------|
| / 02.02.2017 | UPTS/OS/163278/2017 | Petra Průchová | Praha / 06.02.2017 |

Věc: Vyjádření k existenci podzemních sítí spol. České Radiokomunikace, a.s.


Účel: Existence sítí

Akce: Rekonstrukce mostu ev.č. 3155-2 Brandýs nad Orlicí

K Vaší žádosti o vyjádření k existenci sítí Vám sdělujeme, že ve Vámi vyznačeném/řešeném území nedojde ke styku s žádným podzemním vedením/zařízením v naší správě.

S pozdravem

Za správnost:


České Radiokomunikace a.s.
Skokanská 2117/1
169 00 Praha 6
(54)

Ing. Houžvička Tomáš
Senior specialista ATP

Příloha: Daňový doklad

Platnost tohoto vyjádření je jeden rok od data vystavení, tj. do 06.02.2018

Úhradu částky za vyjádření proveďte na účet Českých Radiokomunikací, a.s. Číslo účtu Českých Radiokomunikací, a.s. vč. variabilního symbolu naleznete na přiloženém Zjednodušeném daňovém dokladu.